دولة الكويت

الأماكن والمعالم

تأليف

د. يعقوب يوسف الغنيم

مركز البحوث والدراسات الكويتية
الكويت - ٢٠٠٤ م

دولة الكويت

الأماكن والمعالم

ردمك : ISBN: 99906-56-19-3

رقم الإيداع : Depository Number: 2004/00376

مركز البحوث والدراسات الكويتية

ص .ب :٦٥١٣١ المنصورية - رمز بريدي : (35652)-الكويت

ت : ٣/ ٢/ ٠٠٩٦٥٠٢٥٧٤٠٨١ - فاكس : ٠٠٩٦٥٢٥٧٤٠٧٨

E-mail: webmaster@crsk.org - home page: http://www.crsk.org

دولة الكويت

الأماكن والمعالم

تأليـــف

د. يعقوب يوسف الغنيم

مركز البحوث والدراسات الكويتية
الكويت - ٢٠٠٤ م

بسم الله الرحمن الرحيم

تصدير

تستند الجغرافية التاريخية لأي منطقة من مناطق العالم إلى الأماكن والمعالم المختلفة التي تشكل صورتها العامة . وتكشف أسماء تلك المعالم عن أحوال المنطقة وجذورها التاريخية . فقد تدل الأسماء على أنواع من النبات أو الصخور أو الأشخاص والقبائل التي ارتبطت بالمكان أو الحوادث التي مرّت به .

وقد تعرضت أسماء الأماكن في الجزيرة العربية – ودولة الكويت جزء منها– إلى كثير من المتغيرات ، وبخاصة في العصر الحديث ، فاختفت أسماء كانت معروفة لدى الأجيال السابقة وحلت محلها مسميات جديدة لا تمت إلى الواقع الجغرافي بصلة ، وأطلقت بعض الأسماء القديمة التي كانت معروفة ولها ارتباط بأحداث تاريخية معينة على مواقع جديدة بعيدة عن مواقعها السابقة . يضاف إلى ذلك التحريف الذي يعتري أسماء الأعلام الجغرافية بين جيل وآخر ، ولنا على ذلك أمثلة كثيرة لا مجال لإيرادها في هذا التصدير .

ويأتي هذا الكتاب الذي يرصد ما في دولة الكويت من أسماء المعالم الجغرافية تمشيًا مع الجهود الدولية التي تهدف إلى المحافظة على اسم العلم الجغرافي وتحديد الطريقة المناسبة لتهجئته وفق نطقه المحلي بما يفيد الثقافة والمعرفة في هذا المجال . فقد انتظم في جنيف عام ١٩٦٧م أول مؤتمر دولي تحت عنوان : «تنميط الأسماء الجغرافية» وصدر عن ذلك المؤتمر قرار ينص على أن يكون رسم الاسم الجغرافي متفقًا بقدر الإمكان مع قواعد الإملاء المتبعة في الدولة المعنية . وعلى الحد بقدر الإمكان من عمليات التغيير في أسماء الأماكن باعتبار ذلك جزءاً من التراث الإنساني الذي ينبغي أن لا يمس . وقد تتابعت اللقاءات حول ذلك الموضوع وتشكلت لجان في مختلف أنحاء العالم من أجل تحقيق تلك الرغبة العالمية .

وتمشيًا مع هذا الاتجاه التوثيقي لمعالم الأرض جاء هذا الكتاب الذي اعتنى فيه المؤلف برصد ما في دولة الكويت من أسماء الأماكن كالمدن والقرى والأعلام

الجغرافية المختلفة ، وبعض المعالم العامة ، موضحًا مواقعها الفلكية وأهميتها التاريخية ، معتمداً على المصادر التاريخية والروايات الشفوية والخرائط التفصيلية . وقد ربط المؤلف بين تلك المواقع والمناطق الإدارية (المحافظات) التي تنقسم إليها دولة الكويت تسهيلاً للباحث ، وألحق بالكتاب مسرداً شاملاً لأسماء المواقع والمعالم ، وصاحب كل ذلك مجموعة من الخرائط الطبوغرافية التوضيحية . والكتاب بذلك يمثل دليلاً ميسراً يحتاج إليه كل باحث أو مهتم بأسماء الأماكن الجغرافية في دولة الكويت ، ويمكن أن يكون أساسًا لقاعدة معلومات متكاملة بهذا الشأن .

والمؤلف ليس غريبًا على هذا النوع من البحوث ، فقد أصدر كتابه الأول عن «كاظمة في الأدب والتاريخ» (القاهرة ١٩٥٨م) ثم أعاد نشره مع زيادات كثيرة (الكويت ١٩٩٥م) كما نشر أربعة كتب أخرى تناولت مواقع مختلفة في دولة الكويت هي :

- أواره . . لمحة من تاريخ الكويت (الكويت ١٩٩٥م) .
- العدان بين شاطئ الكويت وصحرائها (الكويت ١٩٩٧م) .
- السيدان ، قبس من ماضي الكويت (الكويت ١٩٩٧م) .
- مشاهد ومواقع على ساحل جون الكويت الجنوبي (الكويت ٢٠٠٤م) .

وكلها دراسات توثيقية تصب في مجال الجغرافية التاريخية لدولة الكويت وتثري الدراسات التاريخية المتعلقة بها .

ومركز البحوث والدراسات الكويتية إذ يشكر للمؤلف جهوده الطيبة ، فإن الأمل لا يزال قائمًا في استمرار هذه الأعمال التي كشفت وستكشف عن كثير من الحقائق الجغرافية والتاريخية المتعلقة بدولة الكويت .

أ.د. عبدالله يوسف الغنيم

رئيس مركز البحوث والدراسات الكويتية

تقديم

كان من حظنا أن توالت في الفترة الأخيرة الدراسات حول تاريخ الكويت وجغرافيتها ، وبعد وقت طويل من الانتظار بدأ القارئ والباحث يجدان بغيتهما من هذين الموضوعين في هذه الدراسات على اختلاف موضوعاتها . ولاشك في أن هذا العمل الذي دأب على تقديمه عدد من المهتمين ذو فائدة كبرى تعود على العاملين على توثيق تاريخ الكويت ، وتضع في طريقهم منارات يستطيعون بها مواصلة العمل لمزيد من الإنتاج في هذا المجال .

وهذا الكتاب الذي بين أيدي القراء اليوم وهو : «دولة الكويت : الأماكن والمعالم» ليس العمل الأول من نوعه ولكنه الأكثر اتساعًا في مجاله ، فالأماكن الكويتية تحتاج إلى تحديد ، وإلى الإبقاء على أسمائها التي تكاد تزول ، كما أن المعالم لها ارتباط كبير بالأماكن فكل منها واقع في مكان هو علم عليه . وإن الترابط بين الأماكن والمعالم حتَّم التوسع في موضوع الأماكن الكويتية ، وفتح المجال أمامنا للانطلاق في هذا الاتجاه الذي يميز –فيما نظن– عملنا هذا ، ويجعل له صفة مستقلة .

تَمَّ الحديث هنا عن موقع دولة الكويت ، وهو أمر لابد منه لمن يريد أن يصل إلى التفريع المطلوب في الحديث عن الموقع ، ثم عن محافظات الكويت ، وما تضمه كل محافظة من أماكن رئيسة في شيء من الإيجاز . ثم جاء الحديث عن العاصمة الكويتية وشمل هذا الحديث وصفًا لها مع ذكر عدد من الأماكن القديمة فيها ، أوردناها حرصًا على بقاء أسمائها لأنها لم تعد مذكورة في هذه الأيام . ثم أوردنا الحديث عن أشكال سطح الأرض في دولة الكويت ، تتلوها المواقع موزعة على المحافظات الست للبلاد . وقد حرصنا - بقدر الإمكان - على أن نذكر تحديد الأماكن بحسب خطوط الطول والعرض ، وأن نذكر المسافة التي تفصل كل موقع عن العاصمة . أما جزر دولة الكويت فجاء لها فصل خاص جرى الحديث فيه عن هذه الجزر ومميزات كل منها . وحين انتهى ذلك انتقلنا إلى مبحث آخر من مباحث هذا الكتاب هو «معالم الكويت القديمة والحديثة» ، وهدفنا من ذلك إلى تسجيل هذه المعالم هنا بحيث يكون لها توثيق في موضع واحد يسهل الرجوع إليه ، فكان من ذلك الحديث عن الأسوار والأبراج ، والأماكن الترويحية في شتى مواقعها من البلاد ، والأسواق ، والمراكز التجارية والاقتصادية والعلمية ، والقصور المهمة ، وغير ذلك من معالم البلاد على اختلاف أشكالها واستخداماتها .

وهكذا نجد أمامنا صورة مجملة توضح أماكن دولة الكويت ، ومعالمها المهمة ، التي نرجو أن تكون فيها فائدة لقارئ الكتاب ، ونأمل أن تتهيأ لنا فرص أخرى لمزيد من العمل في خدمة وطننا العزيز .

والله الموفق

د . يعقوب يوسف الغنيم

الكويـــت

أولا : دولة الكويت

تقع دولة الكويت على الطرف الشمالي الغربي للخليج العربي الذي يحدها من الشرق ، وتحدها من الجنوب والجنوب الغربي المملكة العربية السعودية ومن الشمال والغرب الجمهورية العراقية .

ونظرا لوقوع الكويت بين خطي العرض ٣٠َ, ٢٨ْ – ٠٦َ, ٣٠ْ شمال خط الاستواء ، وخطي الطول ٣٠َ, ٤٦ْ – ٣٠َ, ٤٨ْ شرق خط جرنتش فإن مناخها من النوع القاري الذي يميز الإقليم الجغرافي الصحراوي عامة .

وتبلغ المساحة الكلية للبلاد حوالي ١٨٠٠٠ كيلومترا مربعا . ومن الناحية الجغرافية يتكون السطح في معظمه من سهول رملية منبسطة ينحدر تدريجيا من الغرب إلى الشرق ، وتوجد به بعض التلال منها «تلال الزور» التي تمتد من الشمال الشرقي إلى الجنوب الغربي بالقرب من «الجهراء» و«تلال اللياح» وهي أطول وأكثر اتساعا من سابقتها ، وتلال «كراع المرو» وهي مليئة بالحصى المختلف الأحجام . وتوجد بعض الوديان الضحلة ، منها «وادي الباطن» الذي يمتد من الجنوب الغربي إلى الشمال الشرقي عند حدود العراق و«وادي الشقايا» الذي يوجد في الجنوب الغربي .[١]

---

(١) المجموعة الإحصائية السنوية ، وزارة التخطيط – الإدارة المركزية للإحصاء ، ١٩٩٦ – العدد ٣٣

ثانيا : محافظات دولة الكويت[١]

تتكون دولة الكويت من ست محافظات هي :

- محافظة العاصمة .
- محافظة حولي .
- محافظة الأحمدي .
- محافظة الجهراء .
- محافظة الفروانية
- محافظة مبارك الكبير .

محافظة العاصمة:

وتشمل المناطق التالية :

- المرقاب	- دسمان	- الشرق
- القبلة	- المدينة الترفيهية	- حدائق السور
- بنيد القار	- الدسمة	- المنصورية
- ضاحية عبدالله السالم	- الشامية	- الشويخ السكنية
- الشويخ التجارية	- الشويخ الصحية	- الشويخ التعليمية
- ميناء الشويخ	- كيفان	- الفيحاء

(١) بحسب خريطة محافظات دولة الكويت من إصدار بلدية الكويت سنة ٢٠٠٠م .

- النزهة
- القادسية
- الدعية
- الروضة
- العديلية
- الخالدية
- الشويخ الصناعية
- السرة
- قرطبة
- اليرموك
- المباركية
- غرناطة
- الصليبيخات
- الدوحة
- جزيرة قاروه
- ميناء الدوحة
- جزيرة فيلكا
- جزيرة عوهة
- جزيرة مسكان
- جزيرة كبر
- جزيرة أم المرادم

محافظة حولي:

وتشمل المناطق التالية :

- شرق حولي
- السالمية
- البدع
- الرميثية
- سلوى
- حولي
- الشعب
- مشرف
- بيان
- قصر المؤتمرات
- الجابرية
- الشعب البحري
- السلام
- الصديق
- حطين
- الشهداء
- الزهراء
- مبارك العبدالله الجابر

محافظة الأحمدي :

وتشمل المناطق التالية :

- الأحمدي
- أبو حليفة
- الزور
- الفنطاس
- المنقف
- الشريط الساحلي ج

- الظهر
- الفحيحيل
- الوفرة
- جابر العلي
- مستشفى العدان
- مزارع الوفرة
- ميناء الأحمدي
- ميناء عبدالله
- أم الهيمان
- المهبولة
- الشعيبة الصناعية
- الخيران
- الرقة
- ميناء الشعيبة
- الضبيعية
- هدية
- المقوع
- عريفجان
- الصباحية
- بنيدر
- الجليعة
- البرقان
- واره
- أم حجول
- أم قدير
- العبدلية
- المناقيش

محافظة الجهراء :

وتشمل المناطق التالية :

- الجهراء
- الصليبية الصناعية
- العبدلي
- الواحة
- الصبية
- الروضتين
- العيون
- الشقايا
- أم العيش
- القصر
- الدبدبة
- الصابرية
- النعيم
- اللياح
- كاظمة
- تيماء
- السالمي
- الخويسات
- الصليبية
- الأبرق
- الصخيبريات

- استراحة الحجاج - جزيرة بوبيان - الأبيرق
- أمغرة الصناعية - جزيرة وربة - أم قصر الصناعية
- أمغرة - مزارع العبدلي

محافظة الفروانية:

وتشمل المناطق التالية :

- خيطان - الـــري - الرقعي
- أبرق خيطان - الأندلس - العضيلية
- العمرية - الرحاب - الفردوس
- الرابية - صباح الناصر - الفروانية
- العارضية - المطار الدولي - الشدادية

محافظة مبارك الكبير:(١)

وتشمل المناطق التالية :

- صباح السالم - العدان - القرين
- المسيلة - القصور - مبارك الكبير
- أبو فطيرة - الشريط الساحلي ب - صباح الناصر(٢)
- المنطقة الوسطى (وتشمل صبحان)

---

(١) نشأت هذه المحافظة في سنة ١٩٩٩م بموجب مرسوم رقم ٢٨٩ لسنة ١٩٩٩م .
(٢) تضاف إلى كافة المحافظات مواقع أخرى لم تذكر في التفصيل السابق الذي اعتمدنا فيه على مخطط بلدية الكويت ، وقد أوردنا ذكر كثير من المواقع في أماكنها من المحافظات .

ثالثا : العاصمة الكويتية (الكويت)

تساير نشأة العاصمة نشأة البلاد ، وذلك في سنة ١٦١٣م ، وتقع على ساحل جون الكويت الجنوبي ، وبها قصر الحكم المسمى قصر السيف ، والأسواق قديمها وحديثها والمستشفى الأميرى وقصر دسمان مقر إقامة سمو أمير البلاد ، وكانت تتكون من عدة قطاعات هي القبلة والشرق والمرقاب ، ومن هذه القطاعات تتفرع أجزاء أخرى هي الفرجان (جمع فريج) ومنها فريج الشيوخ وفريج سعود وفريج غنيم وفريج الزهاميل وفريج الشاوي وغيرها . وهي تقع غربي خط الطول ٤٨ وجنوبي خط العرض ٢٩,٣٠ .

ويحيط بالمدينة سور هلالي الشكل يبدأ من البحر شرقًا ، وينتهي إلى البحر غربًا . وله عدة بوابات وكان هذا السور قد بني لثلاث مرات بحسب اتساع المدينة آخرها ما يطلق عليه السور الثالث الذي بني في سنة ١٩٢٠م[١] .

ومن المواضع التي لم يعد بعضها معروفًا الآن ، وكانت في السابق من معالم البلاد ما يلي :

الطوينة : وهي موضع ترسو فيه السفن ومكانها جون الكويت أمام المستشفي الأميري في شرقي العاصمة وكانت فيها إشارة وضعها الشيخ مبارك الصباح لإرشاد البواخر ، وذلك منذ بدأ وصول هذه البواخر إلى البلاد في أواخر سنة ١٩٠١م .

(١) انظر كتابنا «الكويت عبر القرون» مكتبة الأمل ، الكويت ٢٠٠١م ص ٦٩-٧٠ وص ٨١ .

البقرة : بروز صخري في وسط البحر أمام المدرسة الأحمدية التي كانت تقع في نهاية المبنى الجديد لقصر السيف ويبدو هذا البروز جليا ممتدا عند الجزر ويختفي عند المد ، وكانت له خطورته على السفن ، وقد أزيل عند إجراء حفر القناة البحرية المؤدية إلى ميناء الشويخ فيما بعد .

الحدبة : موقع بحري أمام متحف بيت البدر ، عبارة عن قطعة معترضة داخل البحر ، وعليها إشارة حمراء تدل على ضحالة ماء البحر عندها .

اليسرة : صخور سوداء على ساحل البحر أمام مبنى مجلس الأمة ، وقد دفنت هذه الصخور عند إنشاء شارع الخليج العربي الذي يمر بهذا الموقع .

النفود الصغير : تل صغير يطل على البحر ، في موضع المستشفى الأمريكي الذي لا تزال مبانيه قائمة ، وآثار التل واضحة هناك .

الوطية : مجموعة صخور تأتي غرب المستشفى الأمريكي ، على ساحل البحر مباشرة ، سوداء اللون ، وقد سميت بهذا الاسم لأن عليها ما يشبه وطأة قدم إنسان وقد كثرت الإشاعات حول هذه الوطأة . وفي هذا المكان يخرج الناس في المساء للراحة والاستجمام ، ويكثر خروجهم في فترة الصيف بحثا عن النسمات الباردة .

النفود الكبير : وهو تل كبير يبدأ من ساحة العلم ثم يمتد إلى الغرب مسافة طويلة ، وكان -أيضا- من الأماكن التي يزورها الناس للنزهة .

المغيزير : موضع على البحر مباشرة ، وجزء من البحر المقابل له يحمل الاسم نفسه ، وموقعه بعد قصر السلام مباشرة ، وكان في هذا الموضع - قديما - الحجر الصحي .

رأس الغييمة : رأس بحري موقعه في المكان الذي بنيت فيه الآن مباني شركة المطاحن الكويتية ، وكان هذا الموضع يضم ما يسمى قصر الفحم وهو عبارة عن موضع محاط بأسوار يحفظ به الفحم التي تزود به البواخر ، وشرقا عنه قليلا توجد (الأسكلة) وهي رصيف ممتد داخل البحر تقف عليه السفن التي تجلب أو تتزود بالفحم .

شامان : موقع على الساحل يبدأ من عند مبنى ثانوية الشويخ ثم يمتد غربا ، وعنده يقع ما يسمى اليسرة الطويلة وهي صخور على الساحل في موقع صالح لصيد السمك ، يأتي إليه هواة الصيد وينامون عنده إلى الصباح رغبة في الصيد وفي الهواء المنعش .

الرضرض : وهو في موقع مستشفى العظام الحالي على الطريق الدائري الرابع ، أصبح جزءاً من منطقة الأندلس السكنية .

رمادان : موضع يشمله الآن اسم منطقة المرقاب ، وهو الموضع الذي كان فيه المطبخ المركزي التابع لوزارة التربية وفيه بركة للماء ، وكانت فيه مساكن ومزارع ويقع بين شارع مبارك الكبير شرقا ، وشارع عبدالله المبارك غربا ومن مخفر المرقاب شمالا إلى منطقة أمصدة جنوبا ، وكان يوما من الأيام موضعا لصنع الجص .

المجاص : بدأ المجاص في منطقة رمادان ثـم امتد إلى الجنوب حتى وصل إلى منطقة المنصورية ، وجزء من ضاحية عبدالله السالم .

المناخ : سوق كـان موقعه بالقرب من مسجد السوق ، يجتمع فيه رجال البادية القادمون للشراء والبيع في العاصمة ، وينيخون جمالهم – آنذاك – في هذا الموضع الذي بقى حاملا هذا الاسم حتى وقت قريب . وقد أنشئ مؤخرا بالقرب من هذا الموضع مبنى يضم موقفا متعدد الأدوار للسيارات ومكاتب ومحلات تجارية ، وقد سمى سوق المناخ إحياء لذكرى السوق القديم .

رابعا: أشكال سطح الأرض في دولة الكويت

الأبرق :

تل صخري في أسفله رمال ، يختلف لون التل عن لون الرمال التي في أسفله ، ولذا سمى بهذا الاسم ، وفي الكويت عدد من الأبارق .[١]

الأبطح :

مسيل واسع فيه تراب ودقاق حصى .

الثميلة:

موقع منخفض به قليل من الماء ، يظهر إذا نزل المطر ، ويختفي في فترة الصيف وتكون به عادة آبار متقاربة قليلة العمق .

(١) انظر :أ .د عبدالله يوسف الغنيم ، منتخبات من المصطلحات العربية لأشكال سطح الأرض ، الجمعية الجغرافية الكويتية وجامعة الكويت ١٩٨٤م .

الجال :

مـرتفع ممتـد يتكون من عـدة أجـزاء ، ويطلق على أعلاه الظهـر ، وعلى منحدره البطن ، ويطلق على الجانب الوعر منه الجرف أو الخرم أو الخشم .

الخبرة :

منخفض يجتمع فيه ماء المطر ، والخبرة تمسك الماء بحيث يمكن أن يستمر فيها إلى فصل الصيف .

الدكاكة :

رمل غلظ وجَلُد ، في بطن مسـتـو من الأرض وتدعى -عندنا – الرمال المنبسطة المستقرة على وجه الأرض بهذا الاسم . وتتخلل هذه الرمال عادة شجيرات تساعد على ثبات التربة .

الشعيب :

واد واسع تتدفق فيه مياه الأمطار .

الشق :

أرض صلبة منخفضة تكون بين حبلين من الرمل وتمتد بامتدادهما ، وهي خالية من الرمل ، وربما أمسكت الماء .

الضلع :

اسم يطلق على الجبل المنفرد إذا كان صغيرا .

عقلة :

تل صغير منعزل في أرض خالية .

عمارة :

صخور مجتمعة مرتفعة تكسوها رمال في موقع صحراوي .

العناق :

مرتفع منفرد في الصحراء ، قال الأزهري[1] : «رأيت بالدهنا شبه منارة عادية مبنية بالحجارة ، وكان القوم الذين معهم يسمونها عناق» .

الكراع :

امتداد يشكل لسانا يمتد في الصحراء ، وهو في الأصل ماسال فتقدم من جبل أو حرَّة .

المشاش :

أرض رملية طينية تمسك الماء .

المدفع :

مدفع الوادي حيث يندفع السيل ، وهو أسفل الوادي .

النجفة:

صخرة ناتئة في جوف الوادي ، ممتدة تشبه الجدار .

النقا :

كثيبٌ رملي خال من النباتات .

ملاحظات :

عند قيامنا بوضع التشكيل على أسماء الأماكن راعينا النطق المحلي .

---

(١) محمد بن أحمد الأزهري ، صاحب كتاب «تهذيب اللغة» .

محافظة العاصمة

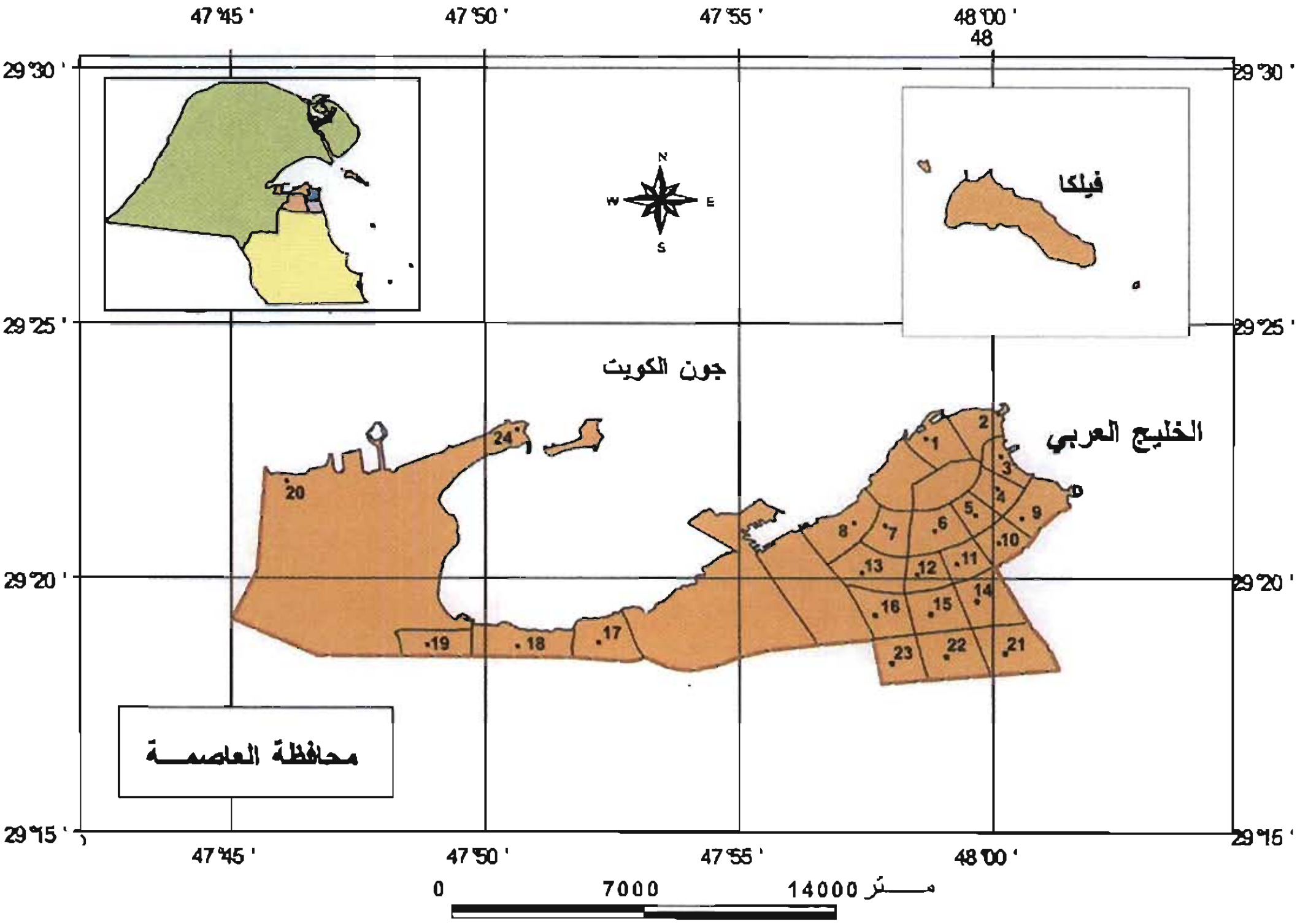

الخالدية (16)
الدسمة (4)
الدعية (9)
الدوحة (19)
رأس الدوحة(24)
رأس عجوزة (2)
الروضة (14)
السرة (21)

الشامية (7)
الشويخ (8)
الصليبيخات (18)
ضاحية عبدالله السالم (6)
العديلية(15)
عشيرج (20)
غرناطة (17)
الفيحاء (12)

القادسية (10)
قرطبة (22)
كيفان (13)
مدينة الكويت (العاصمة) (1)
المنصورية (5)
النزهة (11)
اليرموك (23)
بنيد القار (3)

محافظة العاصمة

أم الكشيش[1]

موضع في منطقة الدوحة ضمن محافظة العاصمة غربي مركز المحافظة على مسافة ٢٦ كيلومترا من العاصمة . وهذا الموضع يقع شرقي خط الطول ٤٦َ, ٤٧ْ شمالي خط العرض ٢٠َ,٢٩ْ .

امصده[2]

منطقة لم تبدأ سكناها إلا في نهاية الخمسينيات من القرن الماضي . وتقع إلى جنوبي شرق المرقاب . وقد سميت باسمها هذا لأنها اعتبرت صادَّة عن العاصمة .

البخش

إلى شمالي الجزيرة الصغيرة موضع داخل البحر تنحسر عنه المياه عند الجزر ، يسمى (البخش) ، يستخرج منه أهل البلاد صخوراً تسمى (الفروش) جمع (فرش) وتتكون من هذا النوع من الصخور قطع عريضة فيها بعض الرقة ، يستفاد منها في تبليط الحمامات القديمة ، وغطاء البواليع (جمع بالوعة) وشواهد القبور ، كما يستفاد منها في بناء (البواقدير) – جمع باقدير – وهو وسيلة التهوية القديمة المعروفة التي كانت توضع في الغرف ممتدة من برج يعلو السطح . وتنطق القاف من (باقدير) جيما قاهرية . كما تبنى جدران المنازل من النوع السميك لهذه الصخور .

---

(١) هكذا في خريطة بلدية الكويت ، والأصل : أم القشيد .
(٢) تنطق في اللهجة بسكون الميم قبلها همزة وصل . وهي في اللغة مُصدَّة أي صادَّة .

بنيد القار

منطقة سكنية ، ضاحية من ضواحي الكويت يقع طرفها الجنوبي على الطريق الدائري الثاني وطرفها الشرقي على شارع الخليج العربي ، أما الطرف الغربي فعلى شارع الاستقلال وتنتهي بالقرب من فندق سفير شمالا ، وأصل التسمية هي في الجزء البحري منها حيث كان ميناءً بسيطا تجلب إليه بعض المواد النفطية ، وعدد سكانها ١٢٠٥٣ نسمة . وتبعد مسافة ٣,٥ كيلومترات عن العاصمة . أما كلمة بنيد فهي تصغير لكلمة بندر ، أي ميناء ، سقط منها حرف الراء في اللهجة العامية . وهي تقع غربي خط الطول ٤٧ْ شمالي خط العرض ٢٢َ, ٢٩ْ .

بهيته

يطلق اسم بهيته قديمًا على الجهة الشمالية المنحدرة انحدارًا شديدًا من سوق التجار باتجاه قصر السيف . في حين يطلق اليوم على التل المستطيل الذي يمتد من هذا الموقع شرقًا إلى ما بعد المسجد الكبير وقد وجدت في هذا التل الممتد بعض الآثار .

ثميلات العطل

ثميلات ذكرها صاحب «دليل الخليج» وقال إنها آبار على بعد ١٢ ميلاً جنوبي السرة من الشرق وإن مياه هذه الآبار عذبة دائمًا . ولا يعرف موقع بهذا الاسم هذا اليوم . ولكن توجد مشاش (آبار قليلة العمق فيها قليل من الماء) الذي يستقى منه .

الجديليات

موقع في غربي العاصمة بالقرب من منطقة الدوحة على مسافة ٢٦ كيلومترا من العاصمة . وهي تقع شرقي خط الطول ٤٦َ, ٤٧ْ شمالي خط العرض ٢١َ, ٢٩ْ .

جون الكويت

خليج صغير متفرع من الخليج العربي يمتد من رأس الأرض في جهة الجنوب والصبية في جهة الشمال ثم يتجه غربا إلى منطقة كاظمة وما حولها ، وعلى هذا الجون تقع مدينة الكويت وميناء الشويخ وعدد من الأماكن المهمة كقصر السيف والمستشفى الأميري ، ومبنى مجلس الأمة .

حـــــلـــــو

قال لوريمر إن هذا الموضع يقع على بعد ميلين جنوبي الدسمة (الجنوبية) وبه بئران فقط بهما مياه مالحة على عمق ١٨ قدما ، وهذا الموضع غير مذكور في الخرائط .

حليـتـــان

موضع يقع في شرقي العاصمة ، مشهور بأنه يحتوي على مورد مياه . لم يعد اسمه متداولا حاليا .

الخـــالدية

منطقة سكنية منظمة كغيرها من المناطق تقع بعد منطقة العديلية يحدها من الشرق شارع الملك فيصل السريع ومن الغرب طريق المطار ، ومن

الشمال الطريق الدائري الثالث ، ومن الجنوب الطريق الدائري الرابع ، تبعد عن العاصمة مسافة ٥ , ٧ كيلومترات ، وعدد سكانها ٧٦١٥ نسمة . وهي تقع غربي خط الطول ٥٨َ, ٤٧ْ شمالي خط العرض ١٩َ, ٢٩ْ وكان موقع الخالدية يسمى -قديما - المعيريض . وبها اليوم إدارة جامعة الكويت وعدد من الكليات التابعة لها .

خور أبو الوشيش

مجرى مائي عميق داخل البحر أمام جون الكويت ، بين مدخل هذا الجون وجزيرة فيلكا .

الدسمة

منطقة سكنية ، كانت في الأصل مزارع تغذي البلاد بأنواع من الخضروات . وهي الآن كاملة التنظيم ، فيها كافة خدمات السكان البالغ عددهم ٨٤٤٩ نسمة ، وتقع على الطريق الدائري الأول شمالا والثاني جنوبا ، وشارعي القاهرة غربا والاستقلال شرقا . وتبعد عن العاصمة مسافة ٣ كيلومترات ، وهي تقع على خط الطول ٤٨ْ شمالي خط العرض ٢٢َ, ٢٩ْ . وكان بها أول مطار مدني .

وهناك موضع آخر بهذا الاسم ، لم يرد في خرائط الكويت ، ذكر لوريمر أنه يقع على بعد تسعة أميال غربي الشعيبة ، وبها آبار صالحة .

الدعية

منطقة سكنية منظمة فيها كافة الخدمات وعدد سكانها ٧٤٩٤ نسمة ، تقع

على شارع القاهرة غربا ، وطريق الاستقلال شرقا وعلى الطريق الدائري الثاني شمالا والثالث جنوبا . وتبعد عن العاصمة مسافة ٥ كيلومترات . وهي تقع شرقي خط الطول ١َ, ٤٨ْ شمالي خط العرض ٢١َ, ٢٩ْ .

الدوحـــــة

منطقة سكنية منظمة تقع غربي العاصمة بمسافة ٢٦ كيلومترا وفيها كافة احتياجات السكان الذين يبلغ عددهم١٨١٦٧ نسمة ، وسميت الأرض التي أقيمت عليها هذه المنطقة بهذا الاسم بسبب استدارتها حول البحر مكونة شبه هلال . وهي تقع شرقي خط الطول ٤٩َ,٤٧ْ شمالي خط العرض ١٩َ, ٢٩ْ ، وفي غربي هذه المنطقة تقع المدينة الترفيهية . ثم منطقة صناعة السفن على الساحل مباشرة ، وفي غربي المنطقة الصناعية يأتي ميناء الدوحة ، ثم محطة الكهرباء وتكرير المياه الصخمة التي تغذي البلاد بكثير من حاجتها إلى إنتاج هذه المحطة .

دوحة أبو طلحة[١]

دوحة صغيرة في منطقة الصليبيخات غربا عنها وعن العاصمة ، إلى الشرق من منطقة الجديليات . وهي تقع شرقي خط الطول ٤٧َ, ٤٧ْ جنوبي خط العرض ٢١َ, ٢٩ْ .

(١) هكذا كتبت في الخرائط ، والأصل في اسمها : دوحة أبو الطلح .

رأس الدوحة

لسان داخل البحر في منطقة الدوحة الواقعة غربي العاصمة ، وهو يقابل منطقة الدوحة السكنية حاليا . ويقع هذا النتوء شرقي خط الطول ٥١َ, ٤٧ْ جنوبي خط العرض ٢٣َ, ٢٩ْ .

رأس عجوزة

رأس من البر داخل في البحر بالقرب من منطقة دسمان وأبراج الكويت ، وهو الآن ضمن الواجهة البحرية للعاصمة . ويقع شرقي خط الطول ٤٨ْ جنوبي خط العرض ٢٣َ, ٢٩ْ .

رمادان

تقع منطقة رمادان في شرقي المرقاب ، وتنتهي شرقًا بشارع مبارك الكبير ، وكانت تحتوي على عدد من المزارع ، ثم انتقل إليها بعض سكان العاصمة وابتنوا فيها بيوتًا لهم ولكن أشهر ما كان فيها من المباني : مبنى المطبخ المركزي التابع لوزارة التربية ، وبعض المؤسسات الأخرى .

الروضة

منطقة سكنية منظمة فيها كافة احتياجات السكان البالغ عددهم ١٤٤٤٠ نسمة ، وهي في زاوية التقاء الطريق الدائري الثالث مع شارع المغرب على يمين المتجه إلى الجنوب . وتبعد عن العاصمة مسافة ٥, ٦ كيلومترات . وهي تقع غربي خط الطول ٤٨ْ شمالي خط العرض ٢٠َ, ٢٩ْ .

السـرة

منطقة سكنية تقع على مسافة ٨,٥ كيلومترات من مركز العاصمة ، وعدد سكانها ١١٣٥١ نسمة ، وهي على يمين المنطلق من جسر الطريق الدائري الرابع متجها إلى الجنوب ، ونهايتها مع بداية الطريق الدائري الخامس ، وهي منطقة حديثة جميلة المباني . تقع شرقي خط الطول ١َ, ٤٨ْ شمالي خط العرض ١٩َ, ٢٩ْ .

سور الكويت

في عهد الشيخ سالم المبارك الصباح سنة ١٩٢٠م بني سور الكويت الذي لا تزال آثاره قائمة حتى الآن تمثلها البوابات المنتشرة على طول شارع السور ، وكان الأهالي قد سارعوا – في ذلك الوقت – إلى بنائه مشاركة منهم في حفظ أمن البلاد . وكان طوله خمسة أميال ، وله أربعة أبواب ، زيدت فيما بعد إلى خمسة .

الشـامـيـة

منطقة سكنية حديثة بها من السكان ٦٦١٢ نسمة وتبعد عن مركز العاصمة مسافة كيلومترين ونصف ، وعندما كان سور الكويت قائما كان أحد أبوابه باب الشامية حيث يخرج منه الناس إلى منطقة الشامية عندما كانت أرضا خالية ليتمتعوا بأجواء الربيع ومناظره فيها ، ومن آبار الشامية كان يجلب الماء العذب إلى الكويت بواسطة الجمال والحمير . وهي تقع غربي خط الطول ٥٨َ, ٤٧ْ شمالي خط العرض ٢١َ, ٢٩ْ . وفي السابق

كان الجزء المقابل من الشامية لإدارة الصحة المدرسية الواقعة في ضاحية عبدالله السالم يسمى : صيهد البقر ، وهو تل كان الناس يخرجون إليه في الربيع من أجل النزهة .

الشـــــويخ

منطقة سكنية منظمة وهي من أقدم المناطق خارج السور ، ومكتملة الخدمات ، تقع على مسافة ٤ كيلومترات عن مركزالعاصمة وعدد سكانها ٧٤٠٣ نسمة .

وتقع بعدها إلى الغرب عدة أماكن مهمة منها جامعة الكويت وميناء الشويخ ، ومنطقة الشويخ الصناعية ومعهد الكويت للتكنولوجيا ومحطة تحلية المياه وغيرها من الأماكن . وهذا الموضع يقع غربي خط الطول ٥٨َ,٤٧ْ شمالي خط العرض ٢١َ, ٢٩ْ .

الصليبيخات

منطقة سكنية ، كانت تضم مساكن للعمال من غير الكويتيين ، ولكن هذه المساكن أزيلت لتقام هذه المنطقة في محلها ، وهي كغيرها من المناطق مكتملة الخدمات تطل من ناحية على البحر ومن ناحية أخرى على طريق الجهراء السريع وتبعد عن العاصمة مسافة ١٦ كيلومترا غربا ، وعدد سكانها ١٥٦١٧ نسمة . وهي تقع شرقي خط الطول ٥١َ, ٤٧ْ شمالي خط العرض ١٩َ, ٢٩ْ .

الصَّنْـقَـر

موقع بالقرب من تل بهيتة آخر سوق التجار القديم ، وهو بوابة من بوابات السور القديم ذهبت وبقي اسمها على هذه المنطقة إلى أن زال هذا الاسم الآن مع مازال من الأسماء والأشياء بفعل الزمن .

وكان بقرب الصنقر سجن قديم ، وموقع لتحصيل رسوم الجمارك .

الصـــوابـر

منطقة سكنية في حي الشرق بالعاصمة شرقي شارع مبارك الكبير .

ضاحية عبدالله السالم

إحدى ضواحي الكويت الكبيرة ، فيها كافة الخدمات وتقع شمالا على الطريق الدائري الأول وجنوبا على الطريق الدائري الثاني ، أما من الغرب والشرق فهي على شارع الملك فيصل السريع غربا ، وشارع المغرب شرقا ، وتبعد عن العاصمة مسافة كيلومترين ونصف ، وعدد سكانها ٩٩٠٠ نسمة . وتقع غربي خط الطول ٥٩,َ ٤٧ْ شمالي خط العرض ٢١,َ ٢٩ْ .

وكان فيها ثاني مطار مدني في الكويت .

العـــاقـــول

منطقة في الجهة الشرقية من العاصمة على الدوار المسمى بهذا الاسم في الجزء الشرقي من شارع أحمد الجابر . وقد جاء اسمه هذا نسبة إلى نوع شائك من النبات يوجد بكثرة في المنطقة .

ذكره شاعر الكويت الشعبي فهد بورسلي بقوله :

أنا فهد من هّل العاقول   والقلب ساكن فريج ثاني

العـديليـة

منطقة سكنية ، كانت في القديم متنزها ، وكان بها زراعة ، ذكر أن القمح كان يزرع فيها ، وهي اليوم كسائر المناطق السكنية الحديثة ، وعدد سكانها ٨٣٩١ نسمة ، وتقع بين الطريق الدائري الثالث والطريق الدائري الرابع شمالا وجنوبا ، وشارع الملك فيصل السريع غربا ، وشارع دمشق شرقا . وتبعد عن العاصمة مسافة ٧ كيلومترات . وهي تقع غربي خط الطول ٥٩َ, ٤٧ْ شمالي خط العرض ١٩َ, ٢٩ْ . وبها عدد من المباني المهمة مثل مبنى الهيئة العامة للتعليم التطبيقي والتدريب ، وكلية التربية الأساسية وكلية البنات الجامعية .

عـشـيـرج

منطقة على الساحل غربي الكويت بالقرب من الدوحة ، وفي طرفها الشرقي رأس داخل في البحر يسمى رأس عشيرج ، وتقع عشيرج شرقي خط الطول ٤٦َ, ٤٧ْ شمالي خط العرض ٢٢َ, ٢٩ْ .

غـرناطة

منطقة سكنية متصلة بمنطقة الصليبيخات يحدها جنوبا أول طريق الجهراء من بعد دوار مستشفى العظام المسمى الآن : دوار الأمم المتحدة ، وشمالا البحر . وعدد سكانها ١٣٤٥ نسمة . وتبعد مسافة ١٢ كيلومترا عن العاصمة . وهي تقع غربي خط الطول ٥٢َ, ٤٧ْ شمالي خط العرض ١٩َ, ٢٩ْ .

الفيحاء

من أوائل المناطق المنظمة في الكويت ، تقع على الطريق الدائري الثاني شمالا والثالث جنوبا ، ومن الغرب على شارع الملك فيصل السَّريع ، أما من الشرق فعلى شارع دمشق . وعدد سكانها ٩٥١٥ نسمة . وتبعد عن العاصمة مسافة ٤ كيلومترا ، وهي تقع غربي خط الطول ٥٩َ, ٤٧ْ شمالي خط العرض ٢٠َ, ٢٩ْ .

قابجي

ذكر لوريمر أنه يقع على بعد ميل واحد شمالي الدسمة (الجنوبية) وبه آبار مالحة ، وهو غير مذكور في الخرائط .

القادسية

ضاحية من الضواحي التي نشأت في وقت مبكر فيها كافة الخدمات تقع على الطريق الدائري الثاني شمالا والثالث جنوبا ، ويحدها من الغرب شارع المغرب ، ومن الشرق شارع القاهرة ، وتبعد عن العاصمة مسافة ٤ كيلومترات ، وعدد سكانها ٩٨٦٥ نسمة . وهي تقع شرقي خط الطول ٤٨ْ شمالي خط العرض ٢٠َ, ٢٩ْ .

قرطبة

منطقة سكنية منظمة يحدها من الشمال الطريق الدائري الرابع ومن الجنوب الطريق الدائري الخامس ، وتقع غربا وشرقا بين منطقتي اليرموك والسرة ، وعدد سكانها ٦٨٥٢ نسمة ، وتبعد مسافة ٨ كيلومترات عن

العاصمة ، وهي تقع غربي خط الطول ٥٩َ, ٤٧ْ شمالي خط العرض ١٩َ, ٢٩ْ .

القطقطي

منطقة منخفضة على مساحة ميل مربع ، وبها مياه حلوة على بعد ميل جنوب غربي الدسمة (الجنوبية) انفرد لوريمر بذكرهذا الموضع ولم يرد في الخرائط ، ولم يتعرف أحد على موقعه .

كيفان

منطقة سكنية منظمة ، تقع على شارع الملك فيصل السريع شرقا وطريق المطار غربا ، أما في الشمال والجنوب فيكتنفها الطريقان الدائريان الثاني والثالث ، وعدد سكانها ١٣٠٧٢ نسمة . وفي كيفان عدد من المؤسسات لعل أهمها بعض كليات جامعة الكويت . وهي تبعد عن العاصمة مسافة ٤ كيلومترات غربي خط الطول ٥٨َ, ٤٧ْ شمالي خط العرض ٢٠َ, ٢٩ْ . وكان الموقع الذي بنيت عليه منطقة كيفان السكنية يسمى الأبرق ، أما مورد الماء (كيفان) فكان في ضاحية عبدالله السالم بالقرب من مسجد السهول .

وذكر لوريمر أنَّ على الجانب الشرقي لرأس الأرض موضعا يسمَّى كيفان به أكواخ لصيد الأسماك ، وذكر ديكسون رأس كيفان قائلا : «هي مجموعة آبار في الجهة الجنوبية من رأس الأرض (وهو الأصح) وحولها عدد من أكواخ الصيادين .

وورد ذكر هذا الموقع في بعض الأوراق الشرعية الكويتية القديمة . ولكنه غير معروف الآن .

المرقـــاب

منطقة سكنية داخل العاصمة ، تغيرت طبيعتها الآن ، فتحولت إلى منطقة خدمات تجارية وحكومية ، يحدها شارع الشهداء شمالا ، وشارع السور جنوبًا ، كما يحدها من الغرب السور الغربي لمجمع الوزارات ، ومن الشرق شارع عبدالله المبارك .

مــريـــر

ذكر لوريمر أن هذا الموضع يبعد عن الدسمة (الجنوبية) مسافة ميل إلى الجنوب منها ، وبه آبار مالحة ، ولم يذكر في الخرائط .

المطـــبــة

حي في منطقة الشرق ، يقع بالقرب من مبنى الهيئة العامة لشؤون القصَّر ، على شارع عبدالله الأحمد قبل وصوله إلى الدوار المؤدي إلى المستشفى الأمير . وكان في هذا الحي عدد من المدارس الحكومية والأهلية .

المنصـورية

منطقة سكنية محاذية للعاصمة على الطريق الدائري الأول شمالا والثاني جنوبا ، كما يحدها من الغرب شارع المغرب ، ومن الشرق شارع القاهرة وهي من أصغر المناطق السكنية ، ولكنها تحتوي على عدد من الخدمات

المهمة ، وفيها بعض المراكز التي تخرج الاستفادة منها عن نطاق هذه الضاحية مثل مركز البحوث والدراسات الكويتية والنادي العربي الرياضي ، وعدد سكانها ٤٢٧٦ نسمة . وتبعد مسافة كيلومترين عن العاصمة وهي تقع غربي خط الطول ٥٩َ, ٤٧ْ شمالي خط العرض ٢١َ, ٢٩ْ .

الميـــــدان

منطقة وسط الحي الشرقي من العاصمة .

النـــزهـة

منطقة سكنية منظمة عدد سكانها ٦٦٤١ نسمة ، وهي واقعة بين الطريقين الدائريين الثاني والثالث شمالا وجنوبا ، وتطل على شارع المغرب من جهة الشرق وشارع دمشق من جهة الغرب . تبعد عن العاصمة مسافة ٤ كيلومترات ، وهي تقع غربي خط الطول ٤٧ْ شمالي خط العرض ٢٢َ, ٢٩ْ .

وتجدر الإشارة هنا إلى أن الموقع الذي فيه النزهة والفيحاء والقطعتين ٣و٤ من ضاحية عبدالله السالم كان مسيل ماء لآبار الشامية وكيفان ، وكانت الحكومة - قديما - تمنع إقامة العشيش أو بيوت الشعر أو السكنى بشكل عام في هذا الموضع حرصا على موارد المياه .

وكان المكان كله يسمى السرحة .

اليــرمــوك

منطقة سكنية بها خدمات متكاملة ، ومخبز آلي كبير ، وعدد آخر من الأمور المهمة ، وهي بين الطريق الدائري الرابع والطريق الدائري الخامس وتطل من جهة الغرب على شارع المطار ، ومن جهة الشرق على شارع الملك فيصل السريع ، وعدد سكانها ٧٤٩٠ نسمة . وهي تقع غربي خط الطول ٥٨َ, ٤٨ْ شمالي خط العرض ١٩, ٢٩ْ . وتبعد مسافة ٨ كيلومترات عن العاصمة .

محافظة حولي

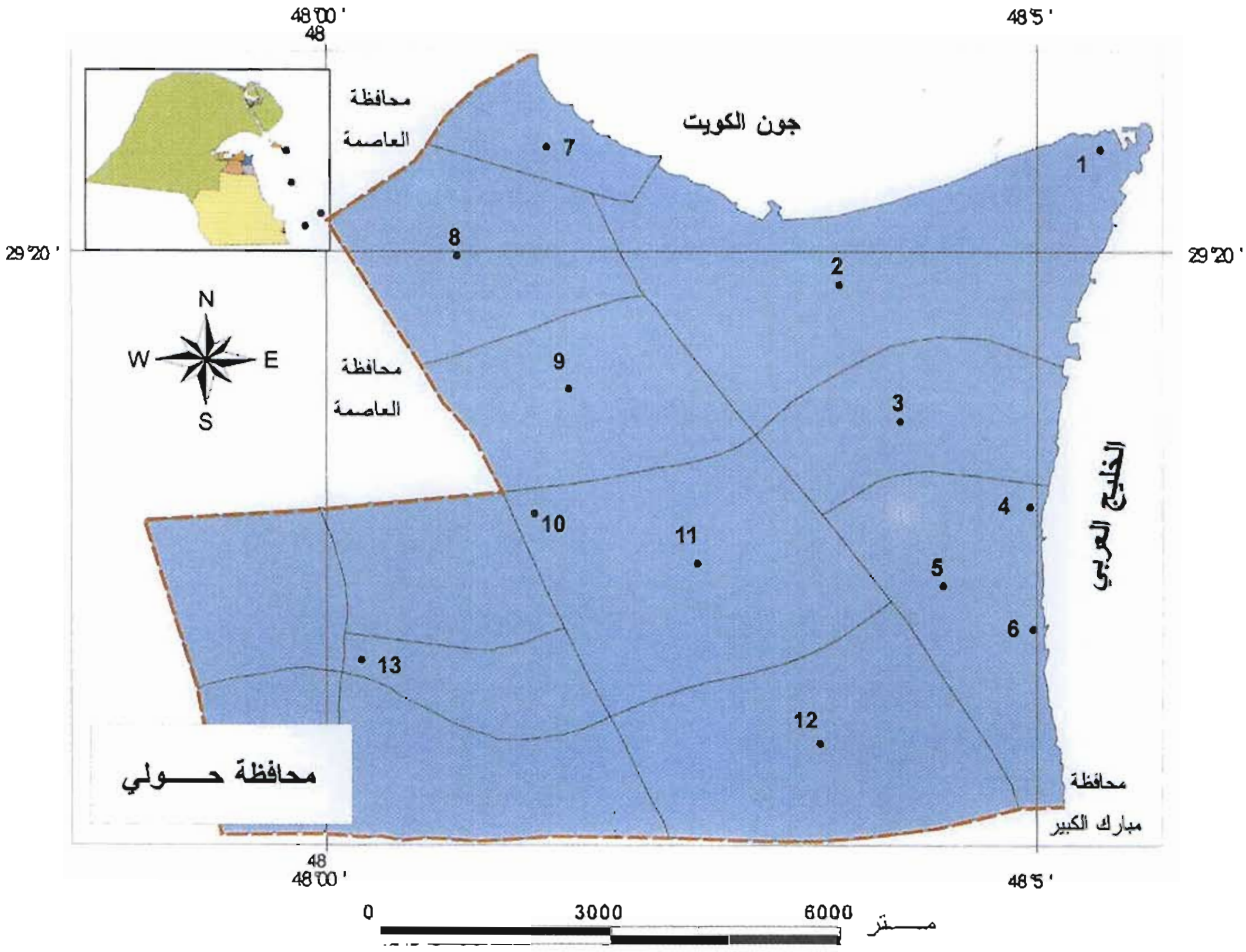

البدع (4)	السالمية (2)
بيان (11)	سلوى (5)
الجابرية (9)	الشعب (7)
جنوب السرة (13)	مشرف (12)
حولي (8)	النجفة (6)
الرأس (1)	منطقة مبارك العبدالله الجابر (10)
الرميثية (3)	

محافظة حولي

البــــــدع

موضع على ساحل البحر جنوبي الرأس مباشرة وهو مرتبط بمنطقة سلوى الواقعة في الغرب منه ، وأغلب المساكن الموجودة في البدع إنما هي استراحات للنزهة وقضاء الإجازات ، وتبعد عن مدينة الكويت ١٤ كيلومترا . وهذا الموضع يقع شرقي خط الطول ٥َ, ٤٨ْ جنوبي خط العرض ١٨َ,٢٩ْ . وفي مقابل البدع داخل البحر يوجد موقع يعرفه صيادو الأسماك ، يسمى قطعة البدع ، ويتميز عما حوله بوجود صخور متقاربة في قاع البحر تعيش بينها الأسماك .

بـــيـــان

منطقة سكنية سميت بهذا الاسم تيمنا باسم قصر أمير البلاد الأسبق الشيخ أحمد الجابر ، الذي لا يبعد كثيرا عن هذه المنطقة ، وهي على الطريق الدائري الخامس شمالا ولكنها تلتقي جنوبا بمنطقة مشرف وتطل شرقا على طريق الفحيحيل السريع ، أما من جهة الغرب فيحدها طريق الملك فهد السريع وفيها قصر بيان ، وهو قصر حكومي كبير أعد أصلا للمؤتمرات ولكنه يستخدم عدة استخدامات . ويبلغ عدد سكانها ٢٧٠١٨ نسمة . وهي تقع شرقي خط الطول ٢َ,٤٨ْ شمالي خط العرض ١٨َ,٢٩ْ .

الجـــابرية

منطقة سكنية حديثة تقع شمالا على الطريق الدائري الرابع وجنوبا على الطريق الدائري الخامس ، ويحدها غربا طريق الملك فهد السريع ، وشرقا طريق الفحيحيل السريع ، وفيها مستشفى مبارك الكبير وهو من أحدث المستشفيات في الكويت ، وفيها كذلك كلية الطب بفروعها المختلفة ، وعدد سكانها ٣٠٣٧٤ نسمة . وهي تقع شرقي خط الطول ٤٨,٢َ ْ شمالي خط العرض ٢٩,١٩ ْ .

جنوبي السرة

منطقة واسعة تحولت أخيراً إلى عدة مواقع سكنية بدأ العمل في إعمارها ، وسكناها ، وأخذت لها أسماء متعددة ، وبدأت الحكومة فوراً ؛ في إدخال الخدمات المختلفة إليها . وهذه المواقع هي : السلام ، الصديق ، حطين ، الشهداء . جنوبي خط العرض ٢٩,١٧َ ْ وخط الطول ٤٨,١َ ْ .

حـــــولي

مدينة من مدن الكويت ، قريبة من العاصمة على مسافة لا تزيد على ٥ , ٧ كيلومترات وهي متكاملة من حيث احتياجات السكان الذين يبلغ عددهم ٨٢٢٣٨ نسمة . وهذا الموضع يقع شرقي خط الطول ٤٨,١ ْ شمالي خط العرض ٢٩,٢٠َ ْ .

الـــــراس

موضع معروف في طرف جون الكويت عند خروجه إلى الخليج العربي

وكان هذا الموضع من المتنزهات التي اعتاد الكويتيون ارتيادها وهو اليوم جزء من مدينة السالمية وبه عمران عظيم وفيه ميناء ومرسى للسفن الصغيرة التي تقوم برحلات يومية إلى جزيرة فيلكا . ويبعد عن الكويت مسافة ١٢ كيلومترا . ويطلق عليه البعض اسم رأس الأرض . وهذا الموضع يقع شرقي خط الطول ٤٨,٥َْ جنوبي خط العرض ٢٩,٢٠ْ .

الرّكسة

الرّكسة موقع من المواقع البحرية يقع أمام منطقة الرأس (السالمية حاليا) وهي مشهورة بتوافر الأسماك فيها ، ولذا فهي معروفة عند الصيادين ولا سيما الهواة منهم ، وهذا الاسم - أيضا - يطلق على موقع صحراوي في وسط البلاد ، غربي طريق العبدلي وينطق بفتح الراء . وهو يقع غربي خط الطول ٤٨,١َْ شمالي خط العرض ٢٩,٢١َْ .

الرميثية

من مناطق الكويت السكنية الكبرى ، وتحتوي على ١٣ قطعة سكنية وبها من السكان ٢٨٢٩٣ نسمة ، وهي تبعد عن العاصمة مسافة ١٣ كيلومترا يحدها من الشرق ساحل البحر ومن الغرب طريق الفحيحيل السريع ومن الشمال الطريق الدائري الرابع ويفصل بينها وبين منطقة سلوى جنوبا شارع المسجد الأقصى ، وبها كافة احتياجات السكان . وهذا الموضع يقع شرقي خط الطول ٤٨,٤َْ جنوبي خط العرض ٢٩,١٩َْ .

السالمية

مدينة تقع على بعد ١٢ كيلومترا جنوب شرقي الكويت وعدد سكانها ١٣٠٢١٥ نسمة ، وكانت منطقة السالمية تضم موقعين أحدهما يسمى الدمنة والآخر هو الرأس . وقد جعلا باسم واحد هو السالمية . وهذا الموضع يقع شرقي خط الطول ٤٨,٤َ ْ شمالي خط العرض ٢٩,٢٠َ ْ .

السّريرات

عبارة عن مرتفعات صغيرة متجاورة بالقرب من منطقة السرة التي تم وصفها ، إلى الشمال الشرقي عن السريرات وقد بدأ العمران يأخذ طريقه إليها ، وهي تقع شرقي خط الطول ٤٨ ْ شمالي خط العرض ٢٩,١٥َ ْ .

سلوى

منطقة سكنية واسعة تقع من جهة الغرب على طريق الفحيحيل السريع ، ومن الشرق على البحر وهي متكاملة الخدمات وعدد سكانها ٣٦١١٠ نسمة . تبعد عن العاصمة مسافة ١٤,٥ كيلومترا . وهي تقع غربي خط الطول ٤٨,٤َ ْ شمالي خط العرض ٢٩,١٧َ ْ .

الشعب

إحدى ضواحي الكويت ، منطقة سكنية متكاملة الخدمات ، وتقع ضمنها منطقة السد التي كانت في القديم موردا من موارد المياه ، ولكن السد اندثر لعدم الحاجة إليه حاليا ، تبعد مسافة ٦ كيلومترات عن العاصمة

ويبلغ عـدد سكانهـا ٧٨١١ نسـمـة . وهي تقع شرقي خط الطول ٤٨,٢َ ْ شمالي خط العرض ٢٩,٢١َ ْ .

وهناك منطقة تسمى الشعب البحري وهي التي تبدأ من نهاية الطريق الدائري الثاني بحراً إلى نهاية شارع هارون الرشيد حيث تبدأ مدينة السالمية بعرض محصور ما بين شارع الاستقلال إلى ارتباطه بشارع بغداد حتى نهايته وساحل البحر . وهي منطقة عامرة بالمباني والمؤسسات المهمة ، ومنها قصر الشعب الخاص بسمو ولي العهد رئيس مجلس الوزراء الشيخ سعد العبدالله السالم الصباح . وفي هذه المنطقة –أيضًا– مدرسة عبدالله السالم الثانوية ، وحديقة الشعب الترفيهية .

صيهد الهواجر

تل ممتد في منطقة السالمية جنوبي مجمع السالمية (المبنى الجنوبي) ، وقد بني على هذا الصيهد عدد من المباني الحديثة ، ودرس اسمه حتى لم يعد يذكره أحد فهو اليوم مما يطلق عليه اسم : السالمية .

غرب الفنيطيس

موضع يُعد حاليا للسكن ، وهو في المكان الذي يقع فيه ضليع النهيدين الذي وصفناه في محافظة الجهراء .

قصر بيان

ويسمى – أيضًا – قصر المؤتمرات ، وهو عدة قصور في قصر واحد يضم

عـدداً من المبـانـي الفـخـمـة والحدائق وقـاعـات الاسـتـقـبـال ، وقـاعـات الاحتفالات ومسجد كبير . وأماكن لسكنى الضيوف . وقد أقيمت فيه مؤتمرات عدة . وكان مقر الحكم في فترة إعادة بناء قصر السيف . وشهد احتفالات متنوعة ، تم بعضها على المسرح الضخم الذي يضمه هذا القصر . يقع هذا القصر في منطقة بيان في زاويتها الشمالية الشرقية ، ويتخذ مساحة واسعة تتناسب مع المهمات الكبيرة التي يؤديها .

القليسية

ذكر لوريمر أن هذا الموضع يقع على بعد عشرة أميال شرقي مدينة الكويت ، وعلى بعد الميل ونصف الميل من الساحل وبه ستة آبار ماؤها حلو . وكرر ديكسون القول نفسه ، ولكنا لا نجد لها ذكراً في خرائط الكويت ولا عند السكان ، ولكن موقع الرميثية القديم ينطبق عليها ، وقد مر وصفنا لهذه المنطقة السكنية .

مَشَاش خليفة

موقع قريب من البحر في جنوبي البلاد في منطقة تقع غربي البدع والنجفة على مسافة تسعة كيلومترات من العاصمة . شرقي خط الطول ٤٨,٥َ ْ شمالي خط العرض ٢٩,١٨َ ْ .

مشرف

منطقة سكنية منظمة تطل على الطريق الدائري السادس من جهتها الجنوبية وتحاذي منطقة بيان من جهة الشمال ، وعلى طريق الفحيحيل

السريع من ناحية الشرق وضاحية مبارك عبدالله الجابر من جهة الغرب ، وهي متكاملة الخدمات ، وعدد سكانها ١٦٤٨٤ نسمة . وتقع شرقي خط الطول ٤٨,٤َ° شمالي خط العرض ٢٩,١٧° . وبها معرض الكويت الدولي .

منطقة مبارك العبدالله الجابر

موقع سكني حديث يقع على يسار المتجه جنوبًا على طريق الملك فهد بن عبدالعزيز ، وهذا الموقع في الزاوية التي تتشكل من الطريق المذكور والشارع المؤدي إلى منطقة مشرف شرقًا . ولايزال العمل جاريًا في إعمار هذه المنطقة وإمدادها بالخدمات اللازمة .

النجفة

موضع محاذ للبدع إلى الجنوب ويعتبر امتدادا له ، وتمتد منطقة سلوى من جهة الغرب محاذية للنجفة من الشمال إلى الجنوب ، وتبعد عن مدينة الكويت مسافة ١٥ كيلومترا ، وهي في شرقي خط الطول ٤٨,٥َ° جنوبي خط العرض ٢٩,١٧َ° .

النقرة

كان هذا الموضع قرية صغيرة ، قريبة من العاصمة إلى الشمال من حولي ، وقد سبق أن ذكرنا مدينة حولي في موضعها ، والنقرة اليوم مندمجة معها . وما قلناه عن حولي هناك ، تدخل فيه النقرة .

الـونـَّـانـة

مـوقع بحري في خـور أبو الوشيش في مدخـل جون الكويت شـرقي رأس عجوزة ، وهو يقع غربي خط الطول ٤٨ شمالي خط العرض ١٥ , ٢٩

محافظة الفروانية

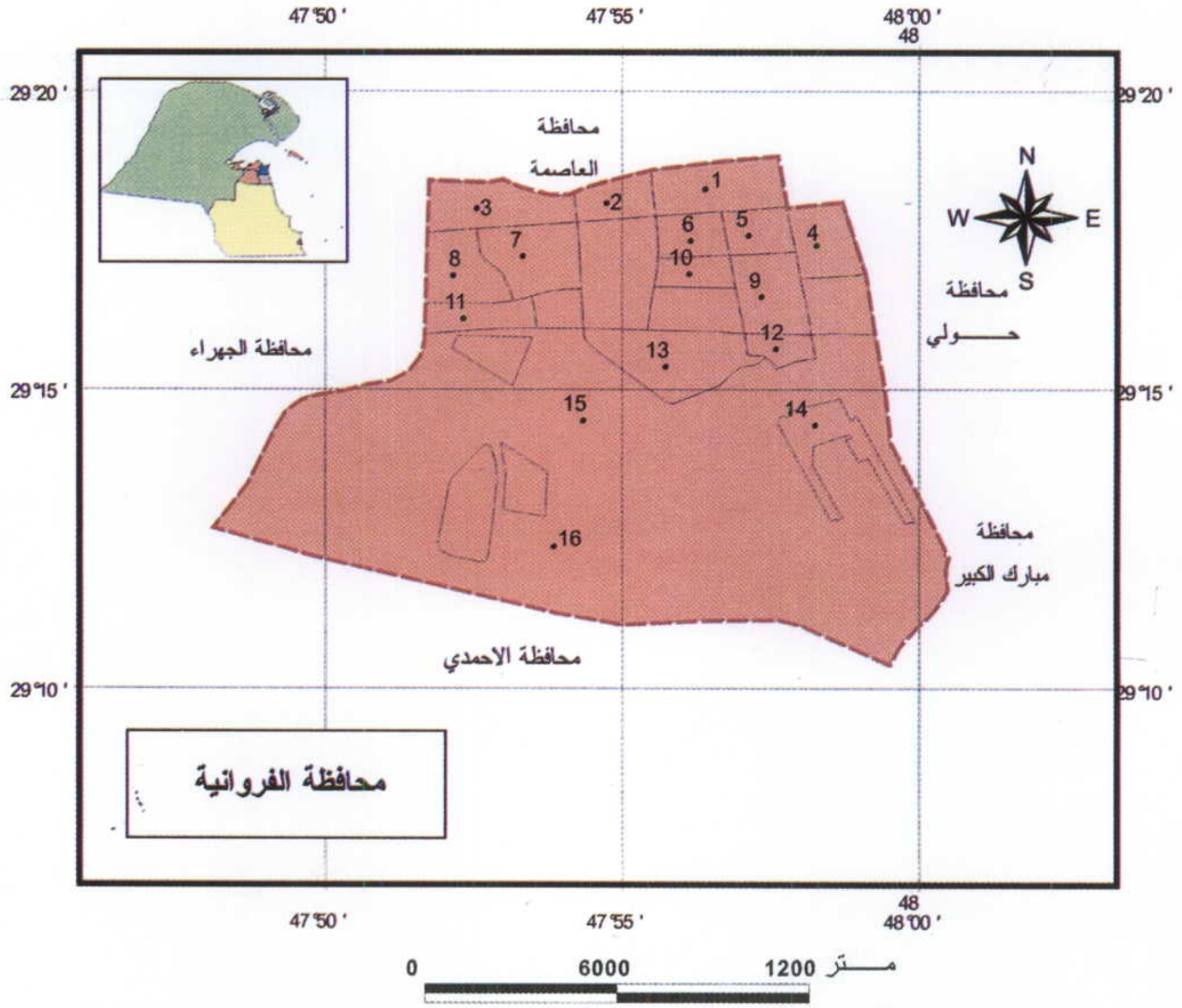

ابرق خيطان (4)	صبهد العوازم (15)
الاندلس (3)	العارضية (7)
جليب الشيوخ (13)	العضيلية (12)
الرابية (6)	العمرية (5)
الرحاب (10)	الفردوس (8)
الرقعي (2)	الفروانية (9)
الري (1)	المطار (14)
صباح الناصر (11)	الشقيحية (16)

محافظة الفروانية

أبرق خيطان

مدينة من مدن الكويت العامرة تقع من جانبها الشمالي على الطريق الدائري الخامس ،والجنوبي على الطريق الدائري السادس ويحدها من الشرق طريق الملك فيصل السريع ومن الغرب طريق المطار ، وتبعد عن العاصمة مسافة ٥ , ١٠ كيلومترات ، وعدد سكانها ٩٢٨٣١ نسمة . وهذه المدينة تقع غربي خط الطول ٤٨,٥٨َ ْ شمالي خط العرض ٢٩,١٧ َ ْ .

الأندلس[١]

موقع كان يطلق عليه اسم عين بغزي ،وقد صار منطقة سكنية تبعد عن العاصمة مسافة ١٤ كيلومترا غربا ،وفيها كافة الخدمات السكنية ،وعدد قاطنيها ١٩٥٢٤ نسمة .وهي تقع غربي خط الطول ٤٧,٥٣َ ْ شمالي خط العرض ٢٩,١٨ َ ْ .

جليب الشيوخ

مدينة كبيرة عدد سكانها ١٠٢١٧٨ نسمة تقع في الجنوب الغربي للكويت على مسافة ١٦ كيلومترا عن العاصمة وتحوي كل احتياجات المدينة الحديثة .وتقع غربي خط الطول ٤٧,١٧َ ْ شمالي خط العرض ٢٩,١٦ َ ْ .

الرابيـــــة

منطقة سكنية تحتوي على كافة احتياجات سكانها البالغ عددهم ٢٢٣٦٧

(١) كانت بالقرب منها منطقة تدعى :الخرطومية وقد زال هذا الاسم .

نسمة ، وتقع ما بين الطريق الدائري الخامس والطريق الدائري السادس على امتداد شارع محمد بن القاسم من جهة الشرق . وتبعد مسافة ١١ كيلومترا عن العاصمة . وهذه المنطقة تقع غربي خط الطول ٤٧,٥٦َ ْ شمالي خط العرض ٢٩,١٧َ ْ .

الرّحـــاب

إحدى المناطق الحديثة التي لا يزال العمران يمتد على أرضها . ولا تزال الحكومة تمدها بالخدمات يومًا بعد آخر . حتى تحوز حقها أسوة بباقي المناطق . تقع الرحاب في غربي منطقة العمرية ملاصقة لمنطقة الرابية . وتقع عند خط الطول ٤٧,٥٦َ ْ وخط العرض ٢٩,١٧َ ْ .

الرقـــعـــي

منطقة سكنية تقع في غربي العاصمة على مسافة ٩ كيلومترات وبها من السكان ١١٧٨٩ نسمة . وهي مسماة على اسم الرقعي الذي هو الآن ضمن حدود المملكة العربية السعودية وقد حدثت فيه معركة من المعارك التي خاضتها الكويت قديما . وهي تقع غربي خط الطول ٤٧,٥٥َ ْ شمالي خط العرض ٢٩,١٨َ ْ .

الـــــــري

منطقة تخزين وصناعة ، على الطريق الدائري الرابع من جهة الشمال والطريق الدائري الخامس من جهة الجنوب ، ويحدها شارع محمد بن القاسم غربا وشارع الغزالي شرقا . تبعد مسافة ١٠ كيلومترات عن

العاصمة . وهذه المنطقة تقع غربي خط الطول ٤٧,٥٦َ ْ شمالي خط العرض ٢٩,١٩َ ْ .

الشقَيْحيَّة

موقع في جنوبي العاصمة غربي مطار الكويت ، به مركز أمن ثابت . وهذا الموضع يقع غربي خط الطول ٤٨ ْ جنوبي خط العرض ٢٩,١٥َ ْ ، ويبعد عن العاصمة حوالي ١٥ كيلومترا .

صباح الناصر

منطقة سكنية غربي العاصمة ، وهي منظمة شأنها شأن المناطق السكنية الأخرى وفيها كافة الخدمات التي يحتاج إليها الأهالي الذين يبلغ عددهم ٩٠٦٣ نسمة . وهي تقع غربي خط الطول ٤٧,٥٢َ ْ شمالي خط العرض ٢٩,١٦َ ْ ، وتبعد عن العاصمة حوالي ١٥ كيلومترا .

صيهد العوازم

تل في جنوبي الكويت على مسافة ٢٠ كيلومترا من العاصمة ، وقد دخل في التنظيمات السكنية الحالية لجليب الشيوخ وما جاورها . وهو يقع غربي خط الطول ٤٧,٥٥َ ْ شمالي خط العرض ٢٩,١٤َ ْ .

العارضية

منطقة سكنية تقع في محافظة الفروانية ، جنوب غربي العاصمة ، وعدد سكانها ٣٣٧٩٨ نسمة ، وتبعد عن العاصمة مسافة ١٤ كيلومترا . وهي تقع شرقي خط الطول ٤٧,٥٣َ ْ شمالي خط العرض ٢٩,١٧َ ْ .

العضيلية

منطقة سكنية كبيرة اندمجت حاليا مع المناطق المجاورة لها مثل جليب الشيوخ ، تقع جنوب غربي العاصمة على مسافة ١٥ كيلومترا ، وهي تقع غربي خط الطول ٤٧,٥٨َ ْ شمالي خط العرض ٢٩,١٦َ ْ .

العمرية

منطقة سكنية منظمة ، تحوي كافة حاجات السكان البالغ عددهم ١٢٣٣٥ نسمة ، وهي على طريق المطار على يمين المتجه إليه قبل وصوله إلى ا الفروانية . وتقع غربي خط الطول ٤٧,٥٧َ ْ شمالي خط العرض ٢٩,١٧َ ْ ، وتبعد عن العاصمة حوالي ١٢ كيلومترا . وبها المزارع التجريبية وحديقة الحيوان .

الفردوس

منطقة سكنية منظمة بها كل احتياجات السكان الذين يبلغ عددهم ٤٠٣٥٥ نسمة ، وتقع بين الطريق الدائري الخامس والدائري السادس شرقي طريق الصليبية وغربي منطقة العارضية ، وتبعد مسافة ١٤ كيلومترا عن العاصمة . غربي خط الطول ٤٧,٥٢َ ْ شمالي خط العرض ٢٩,١٧َ ْ .

الفروانية

مدينة كبيرة تقع في مقابل منطقة أبرق خيطان ، غربا عنها ، وفيها الكثير من الخدمات والمباني الضخمة الحديثة وبها -أيضا- فندق كبير ، وتقع

على طريق المطار بعد منطقة العمرية ، وعدد سكانها ٥٣١٠٠ نسمة ، وتبعد عن العاصمة مسافة ٥ , ١١ كيلومترا ، وهي تقع غربي خط الطول ٤٨,٥٨ْ شمالي خط العرض ٢٩,١٧ْ . وكانت هذه المدينة في الخمسينيات قرية صغيرة تسمى : الدوغة .

مَشَاش غَتَرة

موضع ماء قليل في غربي البلاد بمنطقة الفروانية وجليب الشيوخ . يقع غربي خط الطول ٤٨ْ شمالي خط العرض ٢٩,١٥ْ ، ويبعد عن العاصمة حوالي ١٥ كيلومترا .

وفي الجانب الشمالي من جون الكويت في منطقة البطانة جنوبي جال الزور بالقرب من كاظمة موقع يدعى : ثميلة غترة . غربي خط الطول ٤٨ْ جنوبي خط العرض ٢٩,٣٠ْ .

المطار الدولي

يقع مطار الكويت الدولي في جنوب غربي العاصمة ، وهو مطار ضخم يستقبل عدداً كبير من الطائرات يوميًا ، منها ما هو تابع لمؤسسة الخطوط الجوية الكويتية ، ومنها ما هو تابع لعدد من شركات الطيران العالمية ، وهو يربط الكويت بالعالم . وتحيط بالمطار منطقة واسعة تسمى منطقة الضجيج يستفاد منها - فقط - في أعمال التجارة والتخزين ولا تستغلُّ للسكن ، وذلك لحماية السكان من أضرار ضجيج الطائرات في إقلاعها

وهبـوطهـا . وتشرف على الـطيران في البـلاد هيئـة خاصـة بالطيـران المدني ترعى شـؤونه ، وتنظم الـعمل في مـجـالاتـه المختلفـة . غـربـي خط الطول ٤٧,٥٨ شمالي خط العرض ٢٩,١٤ .

محافظة الأحمدي

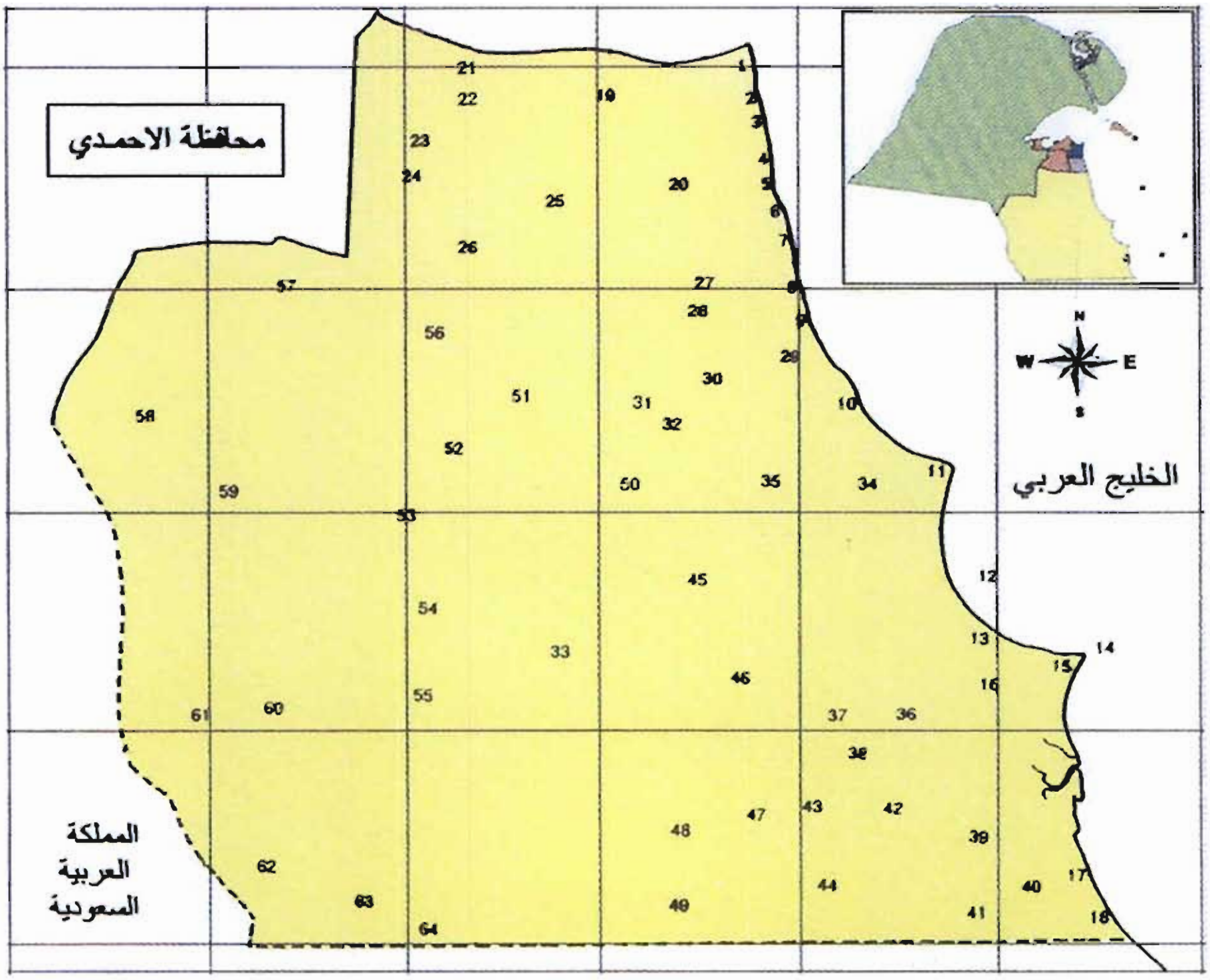

أبو حليفة (3)
أبو خرجين (46)
الأحمدي (20)
أرض الدشت (34)
الإرطاوية (47)
أم حجول (62)
أم قدير (59)
أم قصبة (9)
أم اللهود (23)
أم الهيمان (29)
برقان (51)
بطن الشق (61)
بنية الزور (13)
ثميلة تركي (54)
ثميلة الدعمة (53)
الجليدة (44)
الجليعة (11)

جويهيل (24)
حد حمارة (17)
الحفيرة (39)
دوحة الزرق (12)
الربطة (37)
رجم خشمان (21)
الزور (15)
السلوع (36)
سنام البقرة (55)
الشقيق (60)
صبيحية (52)
صولة (16)
الضباعية (10)
ضليعات السور (63)
ضليع بقيع (43)
ضليع الزنيف (28)
الطويل (56)

العبدلية (57)
العدال (27)
عريفجان (35)
العقربي (40)
الفحيحيل (5)
راس الزور (14)
الفنطاس (1)
القوار (38)
الفوارس (64)
قرادان (41)
اللقيط (32)
مشاش أبو عوسج (33)
مشاش بنية (45)
مشاش الشنيطي (50)
مشاش الفريشي (42)
مشاش النواعمة (48)
مشاش هليل (31)

مصلان (26)
المعادنيات (22)
الميزلية (30)
المقوع (19)
ملح (25)
المناقيش (58)
المنقف (4)
المهبولة (2)
ميناء الأحمدي (6)
ميناء الشعيبة (7)
ميناء عبدالله (8)
النويصيب (18)
الوفرة (49)

محافظة الأحمدي

آبار هرشـان

مجموعة من الآبار في جنوبي الكويت بالقرب من الوفرة شمالي الحفيرة مباشرة شرقي خط الطول ١٨َ, ٤٨ْ جنوبي خط العرض ٤٠َ, ٢٨ْ وتبعد مسافة ٩٦ كيلومترا عن العاصمة .[١]

ابـن دبـوس

موضع في جنوبي الكويت على الطريق الموصل ما بين الأحمدي وبرقان في منتصفه . وهذا الموضع يقع على خط الطول ٤٨ْ جنوبي خط العرض ١٥َ, ٢٩ْ .

أبو حليـفـة

من قرى (القصور)[٢] تقع على ساحل البحر جنوبي الكويت بمسافة ٣٤ كيلومترًا ، وعدد سكانها ١٦٣٨٤ نسمة وكانت مسكونة منذ زمن طويل وفيها زراعة وآبار ماء وهي تقع غربي خط الطول ١٥َ, ٤٨ْ جنوبي خط العرض ٨َ, ٢٩ْ .

أبو خِرْجين

موضع في جنوب الكويت شمالي الوفرة تمر به عدة طرق . صحراوي ، ليس به سكان . يقع شرقي خط الطول ٧َ, ٤٨ْ جنوبي خط العرض ٤٣َ, ٢٨ْ .

(١) ذكرت في خريطة معارف الكويت فقط .

(٢) القصور : تسمية كانت تطلق على مجموعة القرى الساحلية الجنوبية من الفنطاس وحتى الشعيبة .

أبو سِـــدْرة

موقع في جنوبي الكويت في المنطقة التي تشملها عمليات استخراج النفط ، ويقع في جنوبي رجم المزارع الذي يقع في جنوبي ا لأحمدي . وهذا الموضع يقع على خط الطول ٤٨ْ جنوبي خط العرض ١٥ ,َ٢٩ْ .

الأحـمـدي

مدينة تقع إلى الجنوب من العاصمة وقد نشأت لتكون مقرًا لشركة نفط الكويت وموظفيها وكل متعلقاتها ، وفيها مواقع تخزين الزيت الخام الذي يُجمع من الحقول المجاورة ثم ينصب بوساطة الجاذبية الأرضية إلى ميناء الأحمدي على الساحل . وسميت باسمها هذا تيمنًا باسم المرحوم الشيخ أحمد الجابر الصباح أمير الكويت الأسبق الذي بدأ استخراج النفط في عهده . تبعد الأحمدي عن مدينة الكويت مسافة ٤٢ كيلومترا وعدد سكانها ٢٣٢٧٧ نسمة . وهي تقع غربي خط الطول ٥َ, ٤٨ْ شمالي خط العرض ٥َ, ٢٩ْ .

الأدعـمـي

موقع قريب من ساحل البحر جنوب شرقي عريفجان ، وهو على شكل تل صخري صغير يسمى عندنا رجم ويبعد الأدعمي عن مدينة الكويت مسافة ٧٢ كيلومترا إلى الجنوب . وهذا الموضع يقع شرقي خط الطول ١٦َ, ٤٨ْ شمالي خط العرض ٥٠َ, ٢٨ْ .

الأرطـاويـة

أرض خلاء إلى الجنوب من مزارع الوفرة الواقعة في جنوبي الكويت .

وهي تقع غـربي خط الطول ٨َ, ٤٨ْ جنوبي خـط العـرض ٣٨َ, ٢٨ْ ، على مسافة ١١٠ كيلومترات من العاصمة .

أرض الخـــور

أرض تقع في محاذاة منطقـة الخيران في الجنوب ، غربا عنهـا ، وهي خالية من السكان عـلى مـسـافـة ١٠٦ كـيـلـومـتـرات من الـعـاصـمـة . شـرقي خط الطول ٢٠َ, ٤٨ْ جنوبي خط العرض ٣٨َ, ٢٨ْ .

أرض الدَّشْت

أرض خاليـة بين عريفـجان والجليعة تمتـد جنوبا بمحاذاة الساحل ، والموقع ثابت في الخريطة التي أعدتها بلدية الكويت ، وذكره لوريمر في كتابه دليل الخليج (القسم الجغرافي ج ١ص ٢٥) وديكسـون في : الكويت وجاراتهـا (ج ١ص ٨١) . تقع غـربي خـط الطول ١٣َ, ٤٨ْ شـمـالي خـط العـرض ٥٢َ, ٢٨ْ . على مسافة ٦٥ كيلومترا من العاصمة .

وإلى الغـرب منهـا تقع بنيـة الدشت ، وفي جنوبي البنية يوجد مـشـاش يسمى : مشاش الهدة شرقي خط الطول ٤٨ْ جنوبي خط العرض ٢٩ْ .

ارْغَـــــــوة

مـوضع خـال من السكان بالـوفـرة في جنوبي الكويـت على مـسـافـة ٩٦ كيلـومـترا عن العـاصـمـة . وفي ارغـوه مـركـز أمني ثابت وهـي على خط الطول ١٥َ,٤٨ْ جنوبي خط العرض ٤٥َ,٢٨ْ .

وهناك آبار مياهها مرة مرتبطة بارغوة تسمى رغوان .

أم حـَــجُــول

تقع أم حجول ، وكذلك خبرة أم حجول في أقصى الجنوب الغربي للبلاد بالقرب من الحدود الكويتية - السعودية ، وهما في منطقة خالية من السكان تعمهما الممرات المائية الجافة التي تقع الخبرة في أحد أطرافها . وتقع هذه المواضع غربي خط الطول ٤٣َ, ٤٧ْ جنوبي خط العرض ٣٤َ, ٢٨ْ .

أم خـَــزْنـَة

تل ذكره ديكسون فقال [١] : « أم خزنة : وتبعد ستة أميال إلى الشرق من تلة وارة» . وفيما يبدو فإن هذا الموقع تل من التلال المحيطة بوارة وتنطبق عليه الأوصاف التي ذكرناها هناك ، وهذه التلة جزء من العدان الأعلى ، وفيها يقول ديكسون : «وفي عدان توجد الأنقاض الوحيدة ذات القيمة الأثرية في الكويت ، وهذه الآثار عبارة عن نواويس وجدت في تلة تعرف بأم خزنة» .

أم صـُــفـَـق

هذا الموقع مذكور في خريطة بلدية ا لكويت شمال شرقي مركز الوفرة ، ذكر أنه كان يحتوي على عدد من الآبار وكان يزرع فيه البطيخ ، وبه ثميلة أم صفق . وهو الآن خال ، يقع شرقي خط الطول ١٠َ, ٤٨ْ جنوبي خط العرض ٤٠َ, ٢٨ْ ، ويبعد عن العاصمة حوالي ٨٠ كيلومترا .

---

(١) الكويت وجاراتها ١/ ٢٩ .

أم الفــــــلا (١)

أرض فضاء في جنوبي الكويت تقابل أرض الزور من جهة الغرب على بعد ٨٠ كيلومترا من العاصمة . وهذا الموضع يقع غربي خط الطول ٨َ, ٤٨ْ شمالي خط العرض ٤٧َ, ٢٨ْ .

أم قـــــديَر

موقع به آبار مياه ، وبجوارها آبار للنفط ، يقع في الجنوب الغربي للكويت على مسافة ٩٤ كيلومترا من العاصمة . وهو شرقي خط الطول ٤١َ, ٤٧ْ شمالي خط العرض ٥٠َ, ٢٨ْ . وتقع بالقرب من هذا الموقع ثميلة أم قدير .

أم قـصُـبَـة

تقع ضمن الشريط الساحلي بعد أم الهيمان ، ولم يزد سكانها وقت التعداد عن ١٩٢٩ نسمة ، وتبعد عن العاصمة مسافة ٥٢ كيلومترا ، يرجح أن اسمها القديم كان : القصيبة ، ولها بهذا الاسم ذكر في تاريخ العرب . وهي تقع غربي خط الطول ١١َ, ٤٨ْ جنوبي خط العرض ٥٥َ, ٢٩ْ

أم اللـّـهـُود

منطقة خالية من السكان في جنوب الكويت بالقرب من منطقة المعادنيات إلى الجنوب الغربي منها . وهي تقع شرقي خط الطول ٥٠َ, ٤٧ْ شمالي خط العرض ٧َ, ٢٨ْ ، وتبعد عن العاصمة حوالي ٣٠ كيلومترا .

(١) كتبت في خريطة بلدية الكويت أم الفلاح .

أم الهيمان

منطقة تبعد عن العاصمة مسافة ٥٦ كيلومترا إلى الجنوب على يمين الطريق المتجه إلى الحدود الكويتية –السعودية ، كانت أرضا خالية فيها بعض آبار المياه ، ثم بنيت فيها مساكن شعبية أزيلت فيما بعد ، وخطط بناؤها على نمط جديد ، حين تم تعداد السكان سنة ١٩٩٥ لم يكن بها سكان ، لأن ذلك تم وقت إزالة المساكن . وهي تقع غربي خط الطول ٩َ, ٤٨ْ جنوبي خط العرض ٥٨َ, ٢٩ْ .

بحرة الرُّكْبان

تقع هذه البحرة بالقرب من المقوع ، يمر بها عدد من أنابيب النفط الممتدة من مركز تجميع النفط رقم ٢٠ في الجنوب الغربي للمقوع شرقي خط الطول ١َ,٤٨ْ شمالي خط العرض ٨َ, ٢٨ْ .

بُرْقَــــان

يقع إلى الجنوب من الأحمدي على بعد ٦٦ كيلومترا من الكويت وفيه حقل النفط المشهور ، ولهذا الموقع ذكر في تاريخ العرب وحدثت لهم فيه أحداث مذكورة في الكتب وأورد الشاعر الفرذدق ذكره في شعره . وهذا الموضع يقع غربي خط الطول ٥٦َ, ٤٧ْ جنوبي خط عرض ٥٥َ, ٢٨ْ .

بطن الشّق

المنطقة المحاذية لخط الحدود الجنوبي الغربي مع المملكة العربية السعودية يمتد معها واد يسمى وادي الشق ، ومعناه واضح فهو منخفض ممتد يشبه

الوادي ، وبجواره شرقا عنه بطن الشق وهو منخفض بين مرتفعين يراهما قارئ الخريطة واضحين عليها ، بمثل ما يراهما المشاهد على الطبيعة ، وهذا الموضع يقع غربي خط الطول ٤٠َ, ٤٧ْ شمالي خط العرض ٤١َ, ٢٨ْ .

بنيَّة الخور[١]

تل قائم ، يبلغ ارتفاعه ٨٠ قدمًا ، وبه ترسبات يسميها الناس مملحة . تبعد عن البحر ميلين عند نقطة جنوبي رأس الزور بحوالي سبعة أميال وإلى يسارها خور العمي وإلى الجنوب خور المفتح . وبعض الناس يطلق عليها (بنايا) وهي في أرض الخور التي تسمى اليوم (الخيران)

بنيَّة الزور

سلسلة من الأكمات المتكسرة من الحجر الرملي ، ملاصقة للساحل إلى الشمال الغربي من رأس الزور بحوالي ستة أميال ، وتبعد حوالي نصف ميل عن الشاطئ . وهي جزء من أرض الزور . غربي خط الطول ١٩َ, ٤٨ْ جنوبي خط العرض ٤٤َ, ٢٨ْ .

بنيدر

ميناء طبيعي يقع بعد جليعة الحرار بنحو ستة كيلومترات وهو الآن مركز بحري مهم ، يبعد عن مدينة الكويت (جنوبا) مسافة ٧٥ كيلومترا ، واسمه تصغير لكلمة بندر التي معناها الميناء .

---

(١) (لوريمر ، دليل الخليج) .

وفي مقابل بنيدر داخل البحر يوجد موقع يعرفه صيادو الأسماك ، يسمى قطعة بنيدر ، يتميز عما حوله بوجود صخور متقاربة في قاع البحر تعيش بينها الأسماك . وهذه المواضع تقع شرقي خط الطول ١٤ ١َ, ٤٨ْ شمالي خط العرض ٥٣َ, ٢٨ْ .

تيَـــــاس

موضع على الحدود الجنوبية للكويت مع المملكة العربية السعودية ، وفيه مركز مراقبة ، وله تاريخ معروف ، وبه توفى ودفن الصحابي الجليل العلاء ابن الحضرمي أمير منطقة البحرين ، وذلك سنة ١٤ للهجرة ، وكان اسم البحرين في وقته يطلق على شرقي الجزيرة العربية كله بما في ذلك الكويت .

وتقع ضليعات تياس بقرب هذا الموضع ، وهو واقع في غربي خط الطول ١َ, ٤٨ْ جنوبي خط العرض ٣٢َ, ٢٨ْ ، وتبعد تياس عن العاصمة مسافة ١٠٥ كيلومترات تقريبا .

الثمـامـيـة

أرض تقع باتجاه الغرب في منطقة النويصيب على مسافة ١١٠ كيلومترات من العاصمة ويظهر أنها سميت بهذا الاسم لانتشار نبات الثمام فيها ، وهذا الموضع يقع غربي خط الطول ١٥ ١َ,٤٨ْ جنوبي خط العرض ٤٥َ,٢٨ْ ، وإلى الجنوب قليلا يقع مشاش الثمامية وهو موضع به قليل من الماء وهو الآن ضمن منطقة مزارع الوفرة في جنوبي البلاد . وهذا الموضع يقع شرقي خط الطول ٩َ, ٤٨ْ جنوبي خط العرض ٣٥َ, ٢٨ْ .

ثِمِيْلَة الدَّغْمَة

موقع به قليل من الماء في جنوب الكويت بالقرب من منطقة الصبيحية على مسافة ٧٤ كيلومترا من العاصمة . وهو يقع شرقي خط الطول ٥٠َ, ٤٨ْ شمالي خط العرض ٥٠َ, ٢٩ْ .

ثميلة العتوب

الثميلة بئر ماء ليست بعيدة الغور ، وماؤها قليل وغالبا ما يزداد عند هطول الأمطار ، وتقع هذه الثميلة على سلسلة الظهر ، غربي (أبوحليفة) . شرقي خط الطول ٥َ, ٤٨ْ جنوبي خط العرض ٧َ, ٢٨ْ ، وتبعد عن العاصمة حوالي ٣٠ كيلومترا .

ثميلة تركي

سبق لنا وصف الثميلة ، وهذه الثميلة تقع جنوبي الكويت في الطريق إلى الوفرة ، شرقي خط الطول ٥٢َ, ٤٧ْ شمالي خط العرض ٤٦َ, ٢٨ْ ، وتبعد عن العاصمة حوالي ٧٩ كيلومترا .

جَعَيْدان

موضع معروف يقع إلى الجنوب عن العاصمة بمسافة ٥٧ كيلومترا يقول ديكسون عن منطقة جعيدان[١] : «فيها عدة آبار ماء حولها بعض أشجار النخيل والسدر وقد عثرت شركة النفط أول ما عثرت على النفط بالقرب من شجرة سدر منفردة بجوار آبار جعيدان وكان ذلك سنة ١٩٣٧م بعد

(١) الكويت وجاراتها ج ١ ص٣٠ و ٣٢ .

محاولات يائسة للعثور على النفط في بحرة شمال جون الكويت» .
وهذا الموضع يقع غربي خط الطول ٤٨ جنوبي خط العرض ٢٩ .

جَلْـــــهم

موقع في وادي الشق على الحدود الكويتية السعودية جنوبي الكويت . وهو يقع شرقي خط الطول ٣٧َ, ٤٧ْ شمالي خط العرض ٥٠َ, ٢٨ْ . وتأتي خبرة جلهم ملاصقة لوادي الشق على الحدود الجنوبية الغربية مع المملكة العربية السعودية ، وبقربها مخفر للشرطة ، وتبعد جلهم عن العاصمة مسافة ٩٥ كيلومترا تقريبا .

الجلــــيب

موقع ورد بهذا الاسم دون أن ينسب إلى اسم آخر كما هي العادة ، يقع في جنوبي غرب العاصمة بجوار منطقة أم قدير . وهذا الموضع يقع غربي خط الطول ٤٢َ, ٤٧ْ جنوبي خط العرض ٤٩َ, ٢٨ْ .

جليب قَرَيْنِيس

موقع يدل اسمه على أنه كان موضع بئر يرتوي منها الذين يمرون قديما على هذه المنطقة ، ويقع في جنوب غربي الكويت بالقرب من الشقيق ووادي الشق وبالجوار تأتي خبرة قرينيس ، ولها صفات الخبرات التي سبق أن أوردناها ، والجليب والخبرة كلاهما في غربي خط الطول ٤٨َ, ٤٨ْ جنوبي خط العرض ٤٨َ, ٢٨ْ

الجلــــيدة

موضع يقع في جنوبي البلاد ، على الحدود الكويتية السعودية ، شرقي منطقة الوفرة على مسافة ٩٥ كيلومترا من العاصمة ، غربي خط الطول ١٠ًَ ٤٨ْ جنوبي خط العرض ٣٢َ ٢٨ْ .

الجلــــيعة

مرتفع صخري عال منبسط السطح على الساحل يحتضن خليجا صغيرا يتخذه صيادو اللؤلؤ ملجأ لهم في الطقس العاصف (ديكسون : الكويت وجارتها ١/ ٣٣) .

تتكون المنطقة من ثلاثة مراكز هي : جليعة العبيد وجليعة الحرار وبينهما مسافة سبعة كيلومترات ورأس الجليعة ، وهو مغاص من مغاصات اللؤلؤ قديما ويبعد رأس الجليعة عن الكويت مسافة ٦٩ كيلومترا ويأتي تسلسل هذه المراكز الثلاثة بحسب الترتيب الآتي : جليعة العبيد ، وجليعة الحرار ثم رأس الجليعة .

وتحتوي الجليعة على مراكز سياحية فقط . وهذه المواضع تقع شرقي خط الطول ١٦َ ٤٧ْ جنوبي خط العرض ٥٢َ ٢٨ْ .

الجَــهْطَان

ويسمى رجم الجهطان : تل كبير ذو امتداد من الجنوب إلى الشمال ، ثم انثناء إلى الجنوب مرة أخرى بحيث يكون طرفاه بين الشرق والغرب . وهو في جنوب الكويت على مسافة ١٠٠ كيلومتر من العاصمة ،

وبالقرب من رجم الجهطان مسيل ماء واسع يسمى شعيب رجم الجهطان . وهذه المواضع تقع غربي خط الطول ٤٠َ, ٤٧ْ جنوبي خط العرض ٥٧َ, ٢٨ْ .

الجهنمية

جنوبي الكويت ، تقع على الطريق السريع المؤدي إلى حدود الكويت الجنوبية في منطقة تسمى أرض الخور تبعد قليلا إلى الغرب عن منطقة الخيران . وهي تقع شرقي خط الطول ١٥َ,٤٨ْ جنوبي خط العرض ٤٥َ,٢٨ْ .

جُويهيل

تل في غربي العاصمة يميل إلى الجنوب ، وهو قريب من منطقة المعادنيات وإلى شماله موقع آخر صغير يسمى الجويهلية ، وقد ورد ذكر هذا الموقع في رسالة للشيخ أحمد الجابر أمير البلاد السابق مؤرخة في ٢٦ من ذي الحجة ١٣٤٧ هـ(٤ يونيه سنة ١٩٢٩م) ولكن باسم الجاهلية . (انظر : الوثائق العربية – الممثلية البريطانية في الكويت ج٢ ص ٥١٨) . وهذا الموضع يقع غربي خط الطول ٤٨ْ جنوبي خط العرض ١٥َ,٢٩ْ ، ويقع على مسافة ٣٢ كيلومترا من العاصمة تقريبا ، وبه عدد من الآبار الدارسة .

حَدّ الحمارة

موضع يشكل مرتفعا طويلا من اليابسة إلى داخل البحر ، يقع جنوبي

مدينة الكويت على مسافة ١٠٧ كيلومترات وهو في السابق من مغاصات اللؤلؤ . وهذا الموضع يقع شرقي خط الطول ٢٣َ, ٤٨ْ جنوبي خط العرض ٣٤َ, ٢٨ْ .

الحفـــيرة

موضع يقع جنوبي الكويت ، شرقي منطقةالوفراء ، يبعد عن الكويت مسافة ٩٥ كيلومترا ، وتقع بحرة الحفيرة بالقرب من موقع الحفيرة إلى الجنوب من العاصمة ، وتقع البحرة إلى الغرب منها . وهذا الموضع يقع شرقي خط الطول ١٩َ, ٤٧ْ جنوبي خط العرض ٣٥َ, ٢٨ْ .

حنَـيــضل

من الأماكن التي لم تذكر في الخرائط الكويتية ، وقد اتفق ديكسون ولوريمر على أنه عبارة عن مجموعة آبار على الشاطئ تبعد مسافة ميلين إلى الشمال من الفنطاس ، يعرف مكانه اليوم عدد قليل من الناس .

خبرة الدويش

خبرة تجتمع فيها المياه في موسم الأمطار تقع في جنوبي البلاد بالقرب من منطقة أم قدير ، غربا عنها ،على مسافة ٩٤ كيلومترا من العاصمة . وهذه الخبرة تقع شرقي خط الطول ٣٨َ, ٤٨ْ جنوبي خط العرض ٤٩َ, ٢٨ْ .

خور المملحة

إذا كان الخور هو لسان بحر داخل في اليابسة ، فإن خور المملحة مختلف عن ذلك فهو ناشئ عن رشح المياه الموجودة في خور المفتح ، وهومنطقة

سبخة . يقع في منطقة الخيران جنوبي البلاد ، شرقي خط الطول ٢٢َ, ٤٨ْ جنوبي خط العرض ٣٧َ, ٢٨ْ ، ويبعد عن العاصمة مسافة ١٠٦ كيلومترات تقريبا .

وضمن خور المملحة يأتي موضع يسمى النامي عند بداية انفصال هذا الخور من الخور المفتح .

الخـــيران

جمع خور ، وهو لسان من الماء داخل في اليابسة وتقع منطقة الخيران بعد دوحة الزرق وتتكون من الخور الأعمى ، والخور المفتح ، وخور اسكندر ، وخور النهم ، ويوجد في منطقة الخيران هذه أكبر منتجع سياحي في الكويت وتبعد الخيران مسافة ١٠٦ كيلومترات جنوبي مدينة الكويت . وأمام هذا الموقع شرقا داخل البحر مغاص للؤلؤ .

وبنايا الخيران : مرتفعات صخرية بسيطة في منطقة الخيران . وهذه المواضع تقع شرقي خط الطول ٢٢َ, ٤٨ْ جنوبي خط العرض ٣٨, ٢٨ْ .

دوحة الزرق

هي موضع يرى فيه البحر داخلا في اليابسة مكونا شكلا هلاليا ، وتقع جنوب مدينة الكويت بين الجليعة ورأس الزور ، تبعد عن مدينة الكويت مسافة ٩٠ كيلومترا (إلى الجنوب) . وهذا الموضع يقع شرقي خط الطول ١٧َ, ٤٨ْ شمالي خط العرض ٤٨َ, ٢٨ْ .

وأمام هذا الموقع شرقا داخل البحر مغاص للؤلؤ .

دْويــــــــدات

في آخر الجنوب ، قبل منطقة النويصيب مجموعة من المرتفعات الصغيرة قريبة من ساحل البحر . وهي تقع شرقي خط الطول ٤٨,١٥َ ْ جنوبي خط العرض ٢٨,٤٥َ ْ ، وتبعد حوالي ٥٦ كيلومترا عن العاصمة .

راس الـــزور

رأس من الأرض داخل في البحر في منطقة الزور التي تبعد عن العاصمة مسافة ٩٣ كيلومترا إلى الجنوب بمحاذاة الساحل ، وفيها ميناء الزور ، وقرية صغيرة تضم عددا من الخدمات منها مستوصف الزور . وتسمى الجهة البحرية شبه المستديرة دوحة الزور ، أما الجهة الغربية من رأس الزور فتسمى أرض الزور . ويوجد في الجهة الشرقية داخل البحر مغاص للؤلؤ . وهذه المواضع تقع شــــرقي خط الطول ٢٣َ, ٤٨ ْ جنوبي خط العرض ٤٤َ, ٢٨ ْ .

الرَّبْـطــَـة

موضع في جنوبي البلاد الشرقي ، بجوار منطقة السلوع ، شمال شرقي الوفرة . يقع غربي خط الطول ١١َ, ٤٧ ْ جنوبي خط العرض ٤١َ, ٢٨ ْ .

رجْـم المــزارع

تل يقع في جنوب غربي الكويت ، غربي حقل نفط الأحمدي في منطقة خدمات النفط . وهو يقع شرقي خط الطول ٤٨ ْ شمالي خط العرض ٢٩ ْ ، ويبعد حوالي ٤٤ كيلومترا عن العاصمة .

رجم خشمان

تل في جنوب غـربي العاصمة غـربي منطقة المقـوع . وهـذا الموضع يقع شرقي خط الطول ٥٣َ, ٤٨ْ شمالي خط العرض ١٠َ, ٢٩ْ .

الـرّحَــيَّة

تل في جنوبي الكويت بالقـرب من الوفراء . وهـو غير الرحـية الواقـعة بالقرب من الجهراء التي سوف يأتي الحديث عنها ؛ وهناك تفصيل عن الرحية الجنوبية هذه .

الـرقـــة

منطقة سكنية على طريق الفحيحيل السريع قبل منطقة الصباحية ، وتبعد عن العاصمة مسافة ٣١ كيلومترا إلى الجنوب ، وعدد سكانها ٢٩٢٦٥ نسمة ، وقد أطلق عليها هذا الاسم تذكيرا بالحرب التي حصلت قديما في منطقة الرقة البحرية بقرب جزيرة فيلكا وانتصرت فيها الكويت على جماعة يدعون (بنو كعب) أيام حكم الشيخ عبدالله بن صباح الذي حكم الكويت من سنة ١٧٧٦م حـتى سنة ١٨١٤م . وهـذا الموضع يقع شرقي خط الطول ٦َ, ٤٨ْ جنوبي خط العرض ٩َ, ٢٩ْ .

الرياح الشمالي

موقع على ساحل البحر جنوبي البلاد بعد ميناء عبدالله على مسافة ٥٣ كيلومترا عن العاصمة وفيه مركز شرطة وبجواره الرياح الجنوبي ، ويقع

بعـده إلى الجنوب ، وبه هو الآخـر مـركـز لـلشـرطة . ويقـعـان غـربي خط الطول ١٠َ, ٤٨ْ جنوبي خط العرض ٥٩َ, ٢٨ْ .[١]

الــــــزور

موقع عـلى البحـر فيه ميناء لنقل النفط ، به مـحطة تقطير لـلمياه ، ومـحطة لإنتاج الكهـرباء وبعض المساكن ومستشفى ، وبعض الخدمـات الضرورية الأخرى ، وبجـواره رأس الزور ، وهو من المغـاصات القديمة ، عـدد سكان الزور ١٣٠٣ نسـمة ، ويبعـد عن العاصـمة (جنوبا) مـسافـة ٩١ كيلومـترا . غربي خط الطول ٢٢َ, ٤٨ْ جنوبي خط العرض ٤٤َ, ٢٨ْ .

السّــــلوع

مـوقع في أرض خـالـية بـجـوار منطقـة الوفـرة على بعـد ٩٠ كـيلومـترا عن العـاصـمـة . وهو يقع شـرقي خط الطول ١٥َ, ٤٨ْ جنوبي خــط العـرض ٤١َ, ٢٨ْ .[٢]

سنام البقرة

مرتفـع يقع في جنوب البلاد بالقـرب من منطقة خـور القرين ، شـرقي خط الطول ٥١َ, ٤٧ْ جنوبي خط العرض ٤١َ, ٢٨ْ .

الشـعـيـبـة

كـانت في القـديم قـرية صغـيـرة قليلة المبـاني ، ولكنـها الآن مـدينة صناعـيـة

(١) هذان الموقعان مذكوران في خريطة بلدية الكويت فقط .
(٢) ذكر في خريطة البلدية باسم المسلوع والأصح السلوع كـما ذكـره كل من لوريمر وديكسون ، وإن كانت الترجمة كتبته : صلو .

عامرة ، وقد سميت بهذا الاسم نسبة إلى شعب كبير تقع عند مفيضه في البحر ، ومازال ذلك الشّعب أو الوادي واضحا للعيان ، وهي الآن مخصصة للصناعات المختلفة وبخاصة المعتمد منها على النفط وبها محطة كبيرة لتحلية المياه وتوليد الطاقة الكهربائية .

تقع على الساحل ، جنوب العاصمة على مسافة ٤٤ كيلومترا منها ، وعدد سكانها ١٦١٠ نسمة .

ورد ذكرها في الخرائط العالمية القديمة ، ومنها خريطة كارل ريتر التي نشرها في كتابه «علم الأرض» الذي نشر في ألمانيا عام ١٨١٨م . وهي تقع غربي خط الطول ٨َ, ٤٨ْ شمالي خط العرض ٢َ, ٢٩ْ .

الشــــــق

يمتد وادي الشق بامتداد الحدود الغربية الجنوبية مع المملكة العربية السعودية وينتهي عند التفافها مرة أخرى من الجنوب إلى الغرب ، وفي أسفله إلى الجنوب وادي الشق ، أما الشق فيقع في جنوب غربي العاصمة ويبعد قليلا إلى الشمال عن موضع التفاف الوادي (في محافظة الجهراء) . والشق ووادي الشق وبطن الشق هذه المواقع المتقاربة كلها ذات وصف متماثل من حيث شكل الأرض كما بينا عند الحديث عن معنى الشق . وهذا الموضع يقع غربي خط الطول ٢٨َ, ٤٧ْ جنوبي خط العرض ٨َ, ٢٩ْ . وإلى الغرب منه يوجد موضع آخر اسمه عمارة الشق وهو مرتفع صغير يمر بجواره طريق ممهد لسير السيارات . (انظر : بطن الشق في محافظة الأحمدي) .

الشّقِيق

موضع بالقرب من الوفرة على الحدود الكويتية مع المملكة العربية السعودية ، وله ذكر في كتب المعاجم العربية يقول ياقوت الحموي : «الشقيق جمع شقيقة وهو كل ما غلظ بين رملتين ، قال عوف بن عطية الخرع :

أمن آل سلمي عرفتُ الدِّياراَ   بجنب الشقيق خلاءً قفاراَ

وهذا الموضع يقع غربي خط الطول ٤٣َ, ٤٧ْ جنوبي خط العرض ٤١َ, ٢٨ْ

الصباحية

منطقة سكنية تقع في جنوبي الكويت على يمين المتجه إلى الجنوب على طريق الفحيحيل السريع وهي تقع في جهة الغرب من الفحيحيل وعدد سكانها ٥٠٥٣٥ نسمة وتبعد عن العاصمة مسافة ٣٦ كيلومترا . وهذاالموضع يقع شرقي خط الطول ٦َ, ٤٨ْ جنوبي خط العرض ٦َ, ٢٩ْ .

وفي شمالي البلاد ، في الغرب من خور الصبية أمام الحجيجة توجد منطقة أخرى باسم الصباحية .

صَبَيْح

موقع بالقرب من الصبيحية في جنوب غربي الكويت على مسافة ٧٤ كيلومترا من العاصمة ، وهو خال من السكان ويقع غربي خط الطول ٥١َ, ٤٧ْ جنوبي خط العرض ٥٢َ, ٢٨ْ .

الصبيحية

موضع كانت فيه زراعة ، يقع جنوبي الكويت على مسافة ٧٤ كيلومترا . وهو الآن من المواضع المخصصة لخدمات استخراج النفط ، وتقع إلى الغرب من موقع مزارع الصبيحية بحرة تسمى بحرة الصبيحية ، وفي جنوب الصبيحية موقع يقال له بيضة الصبيحية وهو أرض خلاء رمالها بيضاء وهي التي أكسبت الموقع هذا الاسم . وهذه المواضع تقع غربي خط الطول ٥٢َ, ٤٧ْ شمالي خط العرض ٥٣َ, ٢٨ْ .

الصفاوية

موقع في جنوبي الكويت ، بالقرب من منطقة الوفرة شمالا عنها ، على مسافة ٩٥ كيلومترا من العاصمة وهو خال من السكان . وهو يقع شرقي خط الطول ١َ, ٤٨ْ جنوبي خط العرض ٤٢َ, ٢٨ْ .(١)

صَفوي

ذكر لوريمر هذا الموضع فقال : صفوي : تجاور اللقيط من الناحية الشمالية ، حوالي مائة بئر . . . . . وتوجد بها مزارع للبطيخ» وذكر عنه ديكسون الوصف نفسه ، ولم يذكر هذا الموضع في الخرائط ، ولم أجد من يعرفه ، ولكن الموجود في شمالي اللقيط هو مشاش هليّل ، وقد يكون هذا الموقع ذا اسمين مترادفين ، لأن اسم صفوي أو صفاوي لم يعرفه أحد من الذين سألتهم .

---

(١) كتبت في خريطة بلدية الكويت : الصفوية ، والمثبت من خريطة وزارة الخارجية . .

الصـــــولة

موقع في جنوبي الكويت بالقرب من ساحل البحر مواز لمنطقة الوفرة على مسافة ٩٦ كيلومترا من العاصمة ، وليس به سكان . وهذا الموضع يقع على خط الطول ١٩,َ٤٨ْ جنوبي خط العرض ٤٣,َ٢٨ْ .

ضاحية جابر العلي

موقع كان يسمى (غرب الفنطاس) وقد سمي باسم المرحوم الشيخ جابر العلي تقديرا لذكراه وما قام به من خدمات للبلاد ، وعدد سكان هذه المنطقة ٢١٣٧٥ نسمة ، وتبعد عن العاصمة مسافة ٢٩ كيلومترا . وهذا الموضع يقع شرقي خط الطول ٥,َ ٤٨ْ جنوبي خط العرض ١٠,َ ٢٩ْ .

الضباعية

مركز سياحي جميل ، على شاطئ البحر يبعد مسافة ٥٩ كيلومترا عن العاصمة ، اسم الضباعية القديم ضُباع ولها به ذكر في التاريخ والشعر العربيين . وتقع غربي خط الطول ١٢,َ ٤٨ْ جنوبي خط العرض ٥٥,َ ٢٨ْ .

ضْلَيع الزنيف

تل قريب من البحر في جنوبي البلاد على طريق النويصيب السريع . وهو يقع شرقي خط الطول ٤,َ ٤٨ْ جنوبي خط العرض ٥٨,َ ٢٨ْ ، ويبعد حوالي ٥٠ كيلومترا عن العاصمة .

ضليع بْقيع

تل صغير يقع في جنوب البلاد شمال شرقي الوفرة وليس به سكان . وهو

يقع غـربي خط الطول ١٥ ,١َ ٤٨ْ جنوبي خط العـرض ٤٥ ,٤َ ٢٨ْ ، ويبـعـد مسافة ١٠٦ كيلومترات عن العاصمة تقريبا .

ضُليعات السور

مرتفعات متقاربة ، عبارة عن تلال غير عالية الارتفاع في أقصى جنوب البلاد الغربي ، وفي الزاوية نفسها نجد خور السور ، وهو مجرى لمياه الأمطار . وهذه المواضع تقع شـرقي خط الطول ٤٧ ,٤٧َ ٤٧ْ جنوبي خط العرض ٣٢ ,٣٢َ ٢٨ْ ، وهي تبعد مسافة ١٠٥ كيلومترات عن العاصمة تقريبا .

الطـّـويل

ذكره ياقوت الحموي في معجمه فقال : «طوالة ؛ بالضم موضع ببرقان فيه بئر» وهو اليوم يسمى الطويل يقع جنوبي الكويت بالقرب من برقان . شرقي خط الطول ٥١ ,٥١َ ٤٧ْ جنوبي خط العرض ٥٨ ,٥٨َ ٢٨ْ . على مسافة ٦٦ كيلومترا من العاصمة .

الظَّـهَـر

يطلق الظهر على المرتفع الممتد جنوبي الطريق الدائري الخامس حتى يمر على مدينة الأحمدي ، وهو منقسم الآن إلى عدة مناطق سكنية منها منطقة الظهر التي تضم ٢٣٢٦٩ نسمة وتبعد عن الكويت مسافة ٥ , ٢٣ كيلومترا وتقع جنوب الكويت في الطريق إلى الأحمدي عبر طريق السفر السريع . وهذا الموضع يقع شرقي خط الطول ٤ ,٤َ ٤٨ْ جنوبي خط العرض ١٠ ,١َ ٢٩ْ .

العبدلية

موقع يبعد عن العاصمة مسافة ٨٤ كيلومترا وهو خال من السكان ، ويقع باتجاه الجنوب الغربي للكويت بالقرب من منطقة كبد ، وفي العبدلية اليوم منابع مياه غزيرة ولكنها غير عذبة ، وتقع بالقرب منها ثميلة العبدلية وهي مورد من موارد المياه القديمة في هذه المنطقة . وهذه المواضع تقع غربي خط الطول ٤٤َ, ٤٧ْ شمالي خط العرض ٢٩ْ .

العدال

موقع قريب من ساحل البحر جنوبي الكويت ، يعادل موقعه منطقة الوفرة التي تقع غربا عنه ، وبجواره مرتفع له امتداد قليل يسمى ظهر العدال . ويقع هذان الموقعان غربي خط الطول ٥َ, ٤٨ْ شمالي خط العرض ٢٩ْ على مسافة ٩٦ كيلومترا من العاصمة .

عريفجان

سمي الموقع باسمه هذا لأن أرضه كانت تنبت نبات العرفج ويقع جنوب الكويت على مسافة ٦٥ كيلومترا من العاصمة ، وبالقرب من عريفجان موضع يسمى بنية عريفجان وهي عبارة عن مرتفع صخري بسيط ، والمنطقة كلها خالية من السكان . وهذه المواضع تقع غربي خط الطول ٨َ, ٤٨ْ شمالي خط العرض ٥١َ, ٢٨ْ .

العَقْرُبي

موقع بالقرب من منطقة الوفرة على بعد ٩٥ كيلومترا من العاصمة ، وهو

خـال من السكان يقع شـرقي خـط الطول ٢١َ, ٤٨ْ جنوبـي خـط العـرض ٣٤َ, ٢٨ْ .[1]

العـقـيلة

مـوضع بالـقرب من سـاحل البـحر على بعـد ٢٨ كـيلومتـرا من الكويت وعـدد سكانه ٥٢٣ نسمـة ، وقد وصـفه لوريمـر في كتـابه دليل الخليج[2] ، وديكسـون في كتـابه الكويت وجارتهـا . وهذا الموضع يقع شـرقي خط الطول ٦َ, ٤٨ْ جنوبي خط العرض ١٠َ, ٢٩ْ .

غَـمِـيضَـة

موقـع فيه آبار مياه يقع أمام مبنى البريد العام في شارع فـهد السالـم ، وقد أطلق اسـمه - أيضًا - على مغـاص من مغـاصات اللؤلؤ ، ذكـره لوريمر فقال : «إنه مغاص على الساحل يبعد تسعة كيلومترات ونصف الكيلومتر جنوبي قرية الشعيبة» .

الفحيحيل

مـدينة كـبيرة تـنتشر في جنباتهـا المبـاني العـالية ، وتعج أسـواقـهـا بأصناف السلع ، وبجـوارها ميناء النفط المسمى ميناء الأحـمدي ، وعـدد سكانهـا ٣٨٣٨٣ نسمة ، تقع على الساحل جنوبي العاصمة بمسافة ٣٩ كيلومترا . وهي تقع غربي خط الطول ٧َ, ٤٨ْ جنوبي خط العرض ٥َ, ٢٩ْ .

---

(١) أطلقت خـريطة معـارف الكويت على هذا الموقع اسم العقـربيـات وهو اسم متـداول عند بعض الناس .

(٢) دليل الخليج ، لوريمر ، طبعة قطر ١٩٧٠م (القسم الجغرافي ، ج١ ص ٢٥ ، وديكسـون ، الكويت وجاراتها ج١ ص ٣٤ .

الفِنْطاس

مدينة من مدن الكويت المشهورة ، كانت قرية صغيرة من القرى التي كان يطلق عليها قديما (القصور) وكانت تمتاز بزراعتها وآبار المياه العذبة التي فيها ، ويتقاطر الناس في الربيع عليها من أجل التمتع بجوهاالجميل وتقع على بعد ٢٨,٥ كيلومترا وعدد سكانها حاليا ٢١٣٧٥ نسمة . وهذا الموضع يقع شرقي خط الطول ٧َ, ٤٨ْ جنوبي خط العرض ١٠َ, ٢٩ْ . وكان أهل الفنطاس يرتوون من بئر كانت معروفة عندهم تحتوي على ماء عذب اسمها سليسل ، ولا وجود لها اليوم .

الفَـــوَّار

موضع صحراوي في جنوب شرقي البلاد في منطقة أرض الخور شمال شرقي الوفرة . غربي خط الطول ١٣َ, ٤٨ْ جنوبي خط العرض ٢٦َ, ٢٨ْ .

الفـــوارس

موضع يقع جنوبي الكويت ، غربي منطقة الوفراء يبعد عن العاصمة مسافة ٩٥ كيلومترا ، وقد يكون هو المعروف قديما باسم ثمد الفارسي (انظر : أوارة . . لمحة من تاريخ الكويت ص ١٧) ، وبجوار الفوارس خور الفوارس ، وهو مجرى مائي جاف ، وكذلك ضليعات الفوارس ، وهي مرتفعات بسيطة هناك . وهذه المواضع تقع شرقي خط الطول ٤٥َ, ٤٧ْ جنوبي خط العرض ٣٥َ, ٢٨ْ .

قـــــــرادان

موقع قريب من الساحل في أقصى الجنوب وهو خال من السكان ، ويقع شرقي الوفرة . شرقي خط الطول ١٨,١َ ٤٨ْ جنوبي خط العرض ٣٢,َ ٢٨ْ ، ويبعد مسافة ١٠٧ كيلومترات عن العاصمة تقريبا .

قـــرعـوط

موقع صحراوي ، في جنوبي البلاد الشرقي بالقرب من القرين الجنوبي . يقع شرقي خط الطول ١,َ ٤٨ْ جنوبي خط العرض ٤٧,َ ٢٨ْ ، وبقربه مشاش قرعوط . ويبعد قرعوط عن العاصمة مسافة ٧٩ كيلومترا تقريبا .

قِـــيـريه

موضع وصفه لوريمر بأنه أرض مستوية ، على بعد ميل شمالي برقان ، وأن به آباراً متعددة ، وبه منابع للزفت (القار) ومنها اشتق اسمه وهو غير مذكور على الخرائط .

اللّقِـــيط

منطقة تقع على بعد ٣٢ كيلومترا من الساحل في الجنوب الشرقي من بلدة الكويت . وتبعد ١٠ كيلومترات في اتجاه الجنوب الغربي للشعيبة ، وكان هذا الموقع يحتوي على ٥٠ بئرا مياهها تميل إلى الملوحة . تعيش حوله عدد من الأسر وفيه مزرعة للبطيخ ذات مساحة كبيرة . وتبدأ منه الطريق التي تعبر الصحراء - قديما - إلى الزلفى في نجد . وكل هذه الأشياء قد زالت الآن إلا أن الموقع مذكور في خرائط الكويت . وهذا الموضع يقع شرقي خط الطول ٤,َ ٤٨ْ جنوبي خط العرض ٥٣,َ ٢٨ْ (١) .

مِبْــــغـــر

موقع في جنوبي الكويت شرقي الوفـرة على مسافة ٩٥ كيلومترا عن العاصمة في أرض خالية من السكان ، وبجوار مبغر مركز من مراكز الشرطة ، لحماية المنطقة ، وفي شماليّه يأتي مشاش مبغر . وهما غربي خط طول ١٣َ, ٤٨ْ جنوبي خط العرض ٣٥َ, ٢٨ْ .

المِـــــزَارع

منطقة تقع في شمال غرب الأحمدي ويظهر أنها كانت تحتوي على عدد من المزارع ولكنها الآن خالية من ذلك ويوجد على خريطة معارف الكويت الصادرة سنة ١٩٥٨م ذكر لها ولموقع آخر تحت اسم رجم المزارع وهو عبارة عن تل صغير تحيط به المنطقة المذكورة . وهي شرقي خط الطول ٤٨ْ جنوبي خط العرض ١٥َ, ٢٩ْ ، وكلاهما على مسافة ٥٠ كيلومترا من العاصمة تقريبا .

مزارع الوفرة

منطقة زراعية متكاملة فيها كافة الخدمات المتعلقة بالأعمال الزراعية ، تقع على حدود الكويت الجنوبية مع المملكة العربية السعودية وبجوارها قرية الوفرة ، وتبعد عن العاصمة مسافة ١١١ كيلومترا وفيها من السكان ٥٦٣٠ نسمة . وهذا الموضع يقع شرقي خط الطول ٤َ, ٤٨ْ جنوبي خط العرض ٣٤َ, ٢٨ْ .

---

(١) انظر : لوريمر ، دليل الخليج – القسم الجغرافي ١/ ٢٧ طبعة قطر .

مَشَاش أبو عوسج

موضع به ماء قليل في جنوب البلاد قرب القرين الجنوبي . وهذا الموضع يقع شــرقي خط الـطول ٥٨َ, ٤٨ْ جنوبي خط العــرض ٤٤َ, ٢٨ْ ، على مسافة ٦٩ كيلومترا من العاصمة تقريبا .

مشاش أبو فاتوس

مـوضع بـه مـاء قليل في جنوبي العـاصـمـة شـمـالي مزارع الـوفـرة . وهذا الموضع يقع شرقي خط الطول ٥َ, ٤٨ْ جنوبي خط العرض ٣َ, ٢٨ْ ، على مسافة ٩٥ كيلومترا من العاصمة تقريبا .

مشاش البحرة

مـوضع به مـاء قليل جنوبي البلاد ، جنوب غـربـي مـدينة الأحـمـدي ، في منطقة خاضعة للأنشطة النفطية . يقع غـربي خط الطول ٤٨ْ جنوبي خط العرض ١َ٥, ٢٩ْ ، على مسافة ٤٥ كيلومترا عن العاصمة تقريبا .

مَشَاش بْنَـــيَّه

مشاش بمواصفات المشاش السابق ذكرها يقع في جنوبي البلاد في منطقة خالية من السكان بالقرب من خور القرين . وهذا الموضع يقع غربي خط طول ٥َ, ٤٨ْ جنوبي خط العرض ٤٧َ, ٢٨ْ ، على مسافة ٧٠ كيلومترا من العاصمة تقريبا .

مشاش حبينان

مـوضع ذكـر ديكسـون أن به خمسـة آبار فـيهـا مياه جـارية على عـمق ١٨

قدمًا ، ويقع غرب المزارع ، كما ذكره لوريمر بمثل هذا الوصف . وهو غير موجود على الخرائط ولكنه معروف عند بعض الناس بأنه يقع بين الفنطاس وحنيضل .

مشاش الحمار

يقع هذا المشاش في جنوبي الكويت ، في وسط المنطقة الفاصلة بين البحر شرقا ، والوفرة غربا ، غربي خط الطول ١١َ, ٤٨ْ جنوبي خط العرض ٣٩َ, ٢٨ْ .

مشاش الشّنَيطي

موضع به ماء قليل وبجواره تل يسمى ضلع الشنيطي في جنوب البلاد في مقابل أرض الدشت غربا عنها . ويقع هذان الموضعان شرقي خط الطول ١َ, ٤٨ْ جنوبي خط العرض ٥١َ, ٢٨ْ ، على مسافة ٦٥ كيلومترا من العاصمة تقريبا .

مشاش الفريشي

موضع في جنوبي الكويت وسط المنطقة الفاصلة بين الوفرة غربا وساحل البحر شرقا ، على خط الطول ١٥َ, ٤٨ْ جنوبي خط العرض ٣٧َ, ٢٨ْ .

مشاش النواعمة

موضع به ماء قليل في جنوبي البلاد ، شمالي الوفرة ، والموضع خال من السكان . وهذا الموضع يقع شرقي خط الطول ٢َ, ٤٨ْ جنوبي خط العرض ٣٥َ, ٢٨ْ ، على مسافة ٩٦ كيلومترا من العاصمة تقريبا .

مشاش هْلَيّل

ماء قليل في منطقة الجنوب ، بالقرب من حقل برقان النفطي في اتجاه الجنوب عنه ، على مسافة ٧٠ كيلومترا من العاصمة ، وهذا الموضع يقع شرقي خط الطول ٢َ, ٤٨ْ جنوبي خط العرض ٥٥َ, ٢٨ْ .

مشاش واوي

موضع به ماء قليل في جنوب شرقي البلاد ، شرقي الوفرة ، خال من السكان . وهذا الموضع يقع شرقي خط الطول ٤٨ْ جنوبي خط العرض ٤٥َ, ٢٨ْ ، على مسافة ٤٢ كيلومترا من العاصمة تقريبا .

مَصْلان

موضع في جنوبي الكويت بالقرب من منطقة وارة على مسافة ٥٧ كيلومترا من العاصمة ، وهو ضمن المنطقة النفطية . ويقع شرقي خط الطول ٥٣َ, ٤٧ْ شمالي خط العرض ٢َ, ٢٩ْ .

المعادنيات

وصفت بأنها مجموعة من ثلاثة تلال واطئة تحتوي على الكبريت فيها الآن حقل للنفط ، وتقع على مسافة ٢٨ كيلومترا جنوبي الكويت ، غربي منطقة المقوع بمسافة ٦ كيلومترات . كان الطريق إلى السعودية يمر بهذه المنطقة ، واعتاد الحجاج المرور بها ، وكان الأهالي يستقبلون حجاجهم هناك . وهذا الموضع يقع شرقي خط الطول ٤٥َ,٤٧ْ جنوبي خط العرض ١٥َ,٢٩ْ .

المعيزيلة [1]

موضع في جنوب العاصمة بين الشاطئ ، ومنطقة برقان ، جنوب غربي ميناء عبدالله ، وهو موضع يستفاد منه باستخراج أحجاره للاستعمالات المختلفة . وهذا الموضع يقع شرقي خط الطول ١٠,١َ ٤٨ْ جنوبي خط العرض ٥٦,٥َ ٢٨ْ ، على مسافة ٥٦ كيلومترا من العاصمة تقريبا .

المقـــــوع

موقع يبعد عن العاصمة مسافة ٥ , ٢٦ كيلومترا جنوبا ، به بعض أنشطة شركة النفط ، وكان عامرا بالسكان ، ولكنه الآن غير مسكون لعدم ملاءمة المكان للسكن نظرا للآثار التي تتركها عمليات استخراج النفط في المنطقة . وهذا الموضع يقع شرقي خط الطول ٥٩,٥َ ٤٨ْ جنوبي خط العرض ٨,٨َ ٢٩ْ .

مَلَــــــح

وهو موقع مجاور للمقوع إلى الغرب منه بمسافة ثلاث كيلومترات ، وكان فيه موضع مخصص للمقاولين الذين يعملون في مجال النفط . وهذاالموضع يقع غربي خط الطول ١,١َ ٤٨ْ جنوبي خط العرض ٧,٧َ ٢٩ْ .

وبجوار ملح بحرة ممتدة تسمى : بحرة ملح .

المناقـــيش

منطقة مياه ، ومركز تجميع للنفط جنوب غربي الكويت على مسافة ١٠١ كيلومتر من العاصمة . وهي تقع شرقي خط الطول ٣٧,٣َ ٤٧ْ جنوبي خط

---

(١) في خريطة معارف الكويت سميت المعيزيلات .

العرض ٥٥َ, ٢٨ْ . وبالقرب من المناقيش منطقة يطلق عليها اسم خنيفسة ، يمر بها أنبوب مياه يغذي حاجة سكان الصحراء يسمى قلمة المناقيش ، وثميلة تسمى ثميلة المناقيش .

المنقف

كانت قرية زراعية ، ولا تزال آثار زراعتها متمثلة ببعض الاشجار القديمة المتناثرة فيها ، وهي من قرى (القصور) الساحلية ، وقد تغيرت أحوالها السكنية حاليا وأصبحت مدينة جميلة تزهو بمبانيها متعددة الأدوار ، تبعد عن الكويت مسافة ٣٦ كيلومترا ، وفيها من السكان ٣١٩٣٤ نسمة . ويبرز أمام المنقف من جهة الشرق رأس داخل في البحر يسمى رأس المنقف . والموقعان في غربي خط الطول ٧َ, ٤٨ْ جنوبي خط العرض ٩َ, ٢٩ْ .

مَنيفة

وصف بأنه موقع يحتوي على تسع آبار مياهها جيدة قليلة الملوحة ، ورد ذكره في خريطة وزارة الدفاع بالقرب من الفنطاس ، يعرفه عدد من الناس . ولم يرد في الخرائط الأخرى .

المهبولة

امتداد للفنطاس تبعد عن الكويت مسافة ٣٢ كيلومترا إلى الجنوب ، وعدد سكانها ١٠٢١٧ نسمة ، ولم تكن فيها في السابق مساكن على عكس حالها الآن ، ولكنها كانت تمتاز بأعشابها الربيعية التي تجعل الناس تفد إليها في موسم الربيع ، وقد سميت المهبولة بسبب نمو أعشابها

العظيم ، وأن مسيل مياه الأمطار يشقها باندفاع وقوة نحو البحر ، وكانت العرب – قديما – تسمى الأرض التي يكثر نباتها مجنونة . وهذا الموضع يقع غربي خط الطول ٧َ, ٤٨ْ جنوبي خط العرض ٦َ, ٢٩ْ .

المهَدَّة البحرية

موضع كانت السفن تنطلق منه إلى خارج البلاد وبجواره شمالا عنه المهدة البرية ، وهذان الموقعان في جنوبي البلاد بالقرب من النويصيب على مسافة ١٠٧ كيلومترات من العاصمة . وهما يقعان غربي خط الطول ٣٠َ, ٤٨ْ جنوبي خط العرض ٤٥َ, ٢٨ْ .

ميناء عبدالله

تقع منطقة ميناء عبدالله بعد الشعيبة بقليل ، وفيها الميناء المعد لنقل النفط الناتج من منطقة الوفرة ، وفيها كذلك منطقة صناعية تضم عددا من المصانع ، وتبعد عن العاصمة مسافة ٥٠ كيلومترا إلى الجنوب ، وليس فيها مساكن . وهذا الموضع يقع غربي خط الطول ٩َ, ٤٨ْ شمالي خط العرض ١َ, ٢٩ْ .

النقع

النقع جمع نقعة ، وهي تجمعات من ماء البحر بالقرب من ساحله ، تقع في جنوب البلاد بالقرب من منطقة الخيران . شرقي خط الطول ١٥َ, ٤٨ْ جنوبي خط العرض ٤٥َ, ٢٨ْ ، على مسافة ١٠٨ كيلومترات من العاصمة تقريبا .

نقعة غَلاَّب

موقع في جنوب الكويت على مسافة ٧٤ كيلومترا من العاصمة وصفه لوريمر بأنه [١] «مستنقع مغطى بشجيرات الهرم ، تبدو للناظر وكأنها تحت مستوى سطح البحر» وهذا الموقع غير مذكور في الخرائط الحديثة .

النـَقـَـيَّات

موضع بالقرب من الساحل عند منطقة الضباعية على مسافة ٥٥ كيلومترا جنوبي العاصمة وله ذكر قديم . وهو يقع غربي خط الطول ١٤َ, ٤٨ْ جنوبي خط العرض ٥٣َ, ٢٨ْ .

النويصيب

موقع قريب من آخر حدود الكويت مع المملكة العربية السعودية وبه منفذ الخروج إليها من الكويت ويبعد مسافة ١٠٧ كيلومترات عن العاصمة ، وبالقرب منه عدد من المباني التي خصصت لنزهات المواطنين . وهذا الموضع يقع غربي خط الطول ٢٥َ, ٤٨ْ جنوبي خط العرض ٣٣َ, ٢٨ْ .

وأمام هذا الموقع شرقا داخل البحر مغاص للؤلؤ .

هديــــة

منطقة سكنية في جنوبي العاصمة على مسافة ٣١ كيلومترا منها ، وهي متكاملة الخدمات ، وعدد سكانها ٥٣٠٥ نسمة . وهذا الموضع يقع شرقي خط الطول ٥َ, ٤٨ْ جنوبي خط العرض ٩َ, ٢٩ْ .

---

(١) انظر : لوريمر ، دليل الخليج - القسم الجغرافي ١/ ٢٧ طبعة قطر .

وارة

تل مرتفع في جنوبي غرب الكويت بالقرب من برقان على مسافة ٥٧ كيلومترا من العاصمة ، وبجواره مشاش وروار وهو مورد غير غزير المياه وهو ووارة وما حولها من المناطق الخاضعة لأعمال شركة نفط الكويت . وبجوار وارة موضع آخر يسمى مشاش وارة وهو مورد ماء لبعض سكانها الأقدمين .

وهذه المواضع تقع غربي خط الطول ٢َ, ٤٨ْ جنوبي خط العرض ٥٨َ, ٢٨ْ .

الوفـــــرة

وتسمى قديما الوفراء وهي في طرف الحدود الجنوبية الغربية للبلاد ، فيها مزارع ومساكن ، وكافة مقومات المدينة ، وتبعد عن مدينة الكويت مسافة ٩٦ كيلومترا . أما مزارعها فتبعد مسافة ١١١ كيلومترا ولها ذكر في التاريخ القديم ، ويبلغ عدد سكانها ٥٦٣٠ نسمة ، وهي تقع غربي خط الطول ٥٤َ, ٤٧ْ جنوبي خط العرض ٣٥َ, ٢٨ْ . وبالقرب من الوفرة مركز أمن يسمى مركز دبايات الوفرة ويقصد بالدباية الطريق الترابي الممهد لسير السيارات .

محافظة الجهراء

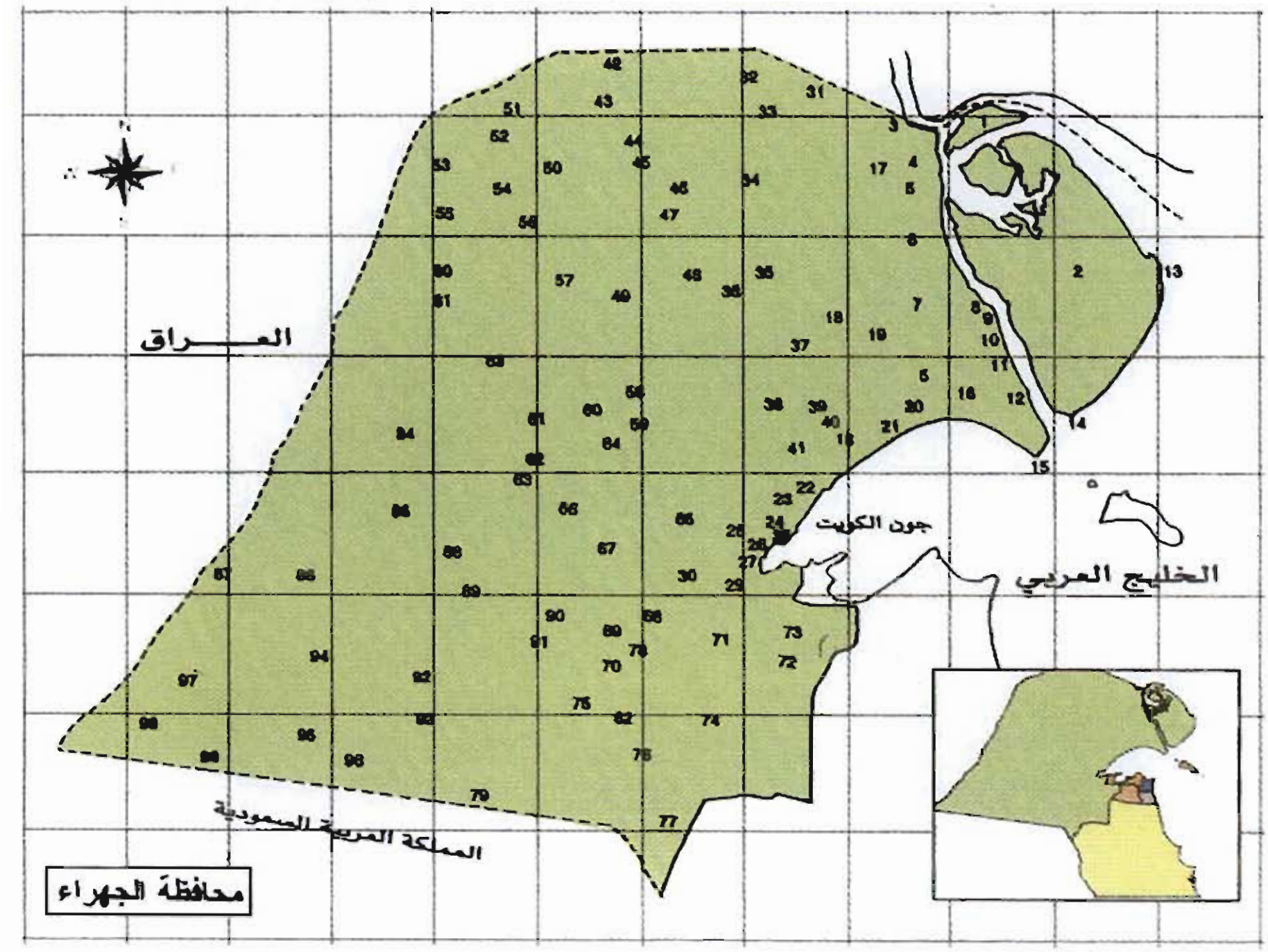

الأباطح (47)
أبرق الحبارى (86)
أدريع الحصن (59)
أديرع الخلة (61)
الأفواه (56)
أم لرطى (66)
أم الجثاثيل (76)
أم الرمم (41)
أم الروس (78)
أم سديرة (60)
أم العيش (35)
أم قصر (3)
أم القراطي (64)
أم المدافع (57)
أم نقا (17)
أمغرة (73)
البحرة (5)
بحرة حوشان (52)
البحيث (4)
بر غضي (20)

البطلة (22)
بنية السواعدي (95)
جال الأطراف (30)
جال الزور (16)
جال اللياح (58)
جريشان (53)
جزيرة بوبيان (2)
جزيرة وربة (1)
الحجيجة (11)
الحريجة (50)
حسو الظبي (36)
الحمار (43)
حمران (23)
الخنابية (31)
حومة (84)
خباري دليل (88)
خباري سالم (85)
خباري علي (75)
خباري العوازم (54)
خبرة مسيعيد (91)

خور أبو الجرفان (48)
الخويسات (26)
الدبدبة (92)
دكاكة ملواح (62)
راس البوشة (14)
راس الصبية (15)
راس القيد (13)
الرتقة (42)
الرحية (71)
الرخام (19)
روضة خريم (37)
الروضتين (34)
الزُفلة (65)
السادة (70)
السالمي (98)
شعيب أبو الجرفان (44)
شعيب أبو الشحم (46)
شعيب القاسم (18)
الشق (82)
الشقايا (97)

شقة الجليب (83)
شقة الصقيهية (81)
شقة الهوعلية (80)
الشميمة (12)
الصابرية (12)
صخيريات (45)
الصليبية (72)
الصير (49)
العبدلي (32)
العرفجية (7)
العفرى (67)
العليمة (10)
عمارة الدرب (93)
عمارة الرفعي (99)
العوجة (40)
الفريدة (68)
قحلولة (90)
القشعانية (33)
كاظمة (25)
كبد (74)

كراع المرو (63)
المتياهة (94)
مجيلس (39)
مديرة (21)
مطربة (54)
المطلاع (28)
المطوعية (9)
المعترضة (24)
المغاسل (8)
المفرد (79)
المملحة (27)
المناقيش (77)
مهزول (87)
النعايم (89)
النمرتين (96)
النهيدين (69)
الهليبة (51)

محافظة الجهراء

الأباطـــــح

موضع صحراوي في شمالي البلاد ، غربي طريق العبدلي ، والأباطح جمع أبطح وهو الأرض المنبسطة ، وهذا هو تكوين هذه المنطقة التي تقع شرقي خط الطول ٣٤,٣َ ٤٧ْ شمالي خط العرض ٥٢,َ ٢٩ْ ، وهي على مسافة ٩٣ كيلومترا من العاصمة تقريبا .

أبْرق الحباري

موضع في غربي البلاد بجوار وادي الباطن تمر عليه عدة طرق ترابية أعدت لسير المركبات وبجواره أودية مرتبطة بوادي الباطن . وقد مرت بنا صفة الأبرق ، أما الحباري فهي جمع حُباري : الطائر المعروف . وهو يقع غربي خط الطول ٥٨,َ ٤٦ْ شمالي خط العرض ٢٩,َ ٢٩ْ .

الأثـــــلة

موقع به مركز شرطة غربي الكويت في الطريق إلى الجهراء شمالي أمغرة . وهذاالموضع يقع غربي خط الطول ٤٥,َ ٤٧ْ شمالي خط العرض ١٥,َ ٢٩ْ ، ويبعد حوالي ٢٧ كيلومترا من العاصمة .

الاديـــــرع

موضع صحراوي بقرب منطقة أم المدافع شمال غرب البلاد ، وبه مركز حراسة تابع لوزارة الداخلية . وهذا الموضع يقع شرقي خط الطول ١٩,َ ٤٧ْ شمالي خط العرض ٣٦,َ ٢٩ْ .

أديرع الحصن

من المواضع الصحراوية ، يقع شمال الكويت على مسافة ٨٠ كيلومترا من العاصمة ، على يمين الطريق الموصلة إلى العبدلي في الشمال وهو يقع غربي خط الطول ٣١,َ ٤٧ْ شمالي خط العرض ٣٣,َ ٢٩ْ .

أديرع الحمض

موضع صحراوي يقع في منتصف البلاد تقريبا بالقرب من جال اللياح خال من السكان في أرض رملية بها بعض الحصى الصغار ويقع غربي خط الطول ٢٩,َ ٤٧ْ شمالي خط العرض ٣٥,َ ٢٩ْ .

أديرع الخلة

تل صحراوي ضمن تلال اللياح إلى الجنوب عنها ، شمال غربي البلاد على مسافة ٨٠ كيلومترا من العاصمة . وهو يقع غربي خط الطول ٢١,َ ٤٧ْ شمالي خط العرض ٣٣,َ ٢٩ْ . ويجواره خبرة تسمى : خبرة الخلة .

وفي موقع أديرع الخلة وصف كل من لوريمر وديكسون موضعا يدعى (أم الخيلان) وهو غير معروف بين الناس ، ولا يظهر على خرائط الكويت ، وقد يكون الاسم موجوداً في السابق في موضع أديرع الخلة .

الأطـــراف

موقع في غربي الجهرة هو جزء من جال الأطراف الذي هو امتداد لجال الزور ، وبالتحديد في الطرف الغربي منه وهو مرتفع صغير ممتد من مركز المطلاع حتى الأطراف غربا . ويقع شرقي خط الطول ٣٥,َ ٤٧ْ جنوبي

خط العرض ٢١َ, ٢٩ْ . وبجوار الأطراف توجد خبرة الأطراف التي تقع غربي خط الطول ٣٢َ, ٤٧ْ جنوبي خط العرض ٢١َ, ٢٩ْ ، ويبعد مركز الأطراف حوالي ٤٧ كيلومترا عن العاصمة تقريبا .

الأفـــــواه

موضع صحراوي في الشمال الغربي الأقصى للبلاد ، وهو بداية منخفض تصب فيه مياه الأمطار من مسارب متعدده ماضية إلى الشمال وهذه المسارب تسمى الشقق كما هو واضح عند الحديث عن الشقيق والشق ، وسميت الأفواه أحيانا (أفواه الشقق) لأنها تصب فيها . وهذا الموضع يقع شرقي خط الطول ٢١َ, ٤٧ْ شمالي خط العرض ٥١َ, ٢٩ْ .

أم أرطـــــة

موضع في شمال غربي الكويت ، صحراوي يقع غربي طريق العبدلي ، وسمي بذلك الاسم بسبب كثرة نبات الأرطى فيه ، وبجوار أم أرطة خبرة تدعى : خبرة أم أرطة لملاصقتها لها . وهما يقعان شرقي خط الطول ٢٦َ, ٤٧ْ شمالي خط العرض ٢٦َ, ٢٩ْ ، وكلاهما يبعد ٧٤ كيلومترا عن العاصمة تقريبا .

أم تـويـنـج

يقول لوريمر : «تقع بين الأطراف والفريدة وهي سهل بها خربة أو خربتان تدل على آثار السكنى» .

ويقول ديكسون : «هي سهل مرتفع على شكل سلسلة طويلة منحنية بين

الأطراف والفريدة ، ويتجه إلى الجنوب الشرقي ثم إلى الشرق من الفريدة ، وتوجد في هذا السهل واحدة أو اثنتان من الخباري في الشتاء ، وبقايا مساكن» .

وهذا الوادي غير موجود على الخرائط ، ولم يتعرفه أحد من الذين سألناهم ، ولكن الوصف واضح وهو على ما يبدو في جنوب شرقي قاعدة على ا السالم الجوية .

الجثَاثِيل

موقع جنوبي الكويت غربي منطقة المناقيش في أرض خالية من السكان ، وبجوارها خبرة أم الجثاثيل وهما شرقي خط الطول ٤٧ْ ,٣١َ شمالي خط العرض ٢٩ْ ,١َ .

أم الحمير

ذكر لوريمر هذا الموقع ، وقال إنه حوض يتجمع فيه الماء على بعد ستة أميال شرقي الرقعي في وادي الباطن .

أم الخيلان

ذكرها لوريمر في كتابه «دليل الخليج» وقال إنها تقع بين منطقة اللياح والشق ، تبعد ٢٥ ميلاً عن الجهراء . ويرى أن موقعها هو الذي يطلق عليه خشم العفري . غربي خط طول ٤٧ْ ,٢٨َ - شمالي خط عرض ٢٩ْ ,٢١َ .

أم رجم

اسم يطلق على موضعين أحدهما غربي الكويت بجوار أرحية جنوب

غربي الجهرة . شرقي خط الطول ٢٣َ, ٤٧ْ شمالي خط العرض ٢٢َ, ٢٩ْ ، والآخر في جنوب الكويت بالقرب من الفنيطيس غربي خط الطول ٤٨ْ شمالي خط العرض ٢٩ْ ، ولهما شكل واحد عبارة عن مرتفع صغير يتكون من بعض الأحجار يسمى في اللهجة رجم . وهذان الموقعان خاليان من السكان في الوقت الحاضر . ويوجد موقع ثالث في وسط البلاد جنوب غربي أم أرطة شرقي خط الطول ٤٧ْ جنوبي خط العرض ١٥َ, ٢٩ْ .

أم رقيبة

موقع على الساحل الشمالي لجون الكويت ، بالقرب من كاظمة شرقا ، وقد سمي بهذا الاسم لوجود كمية من الأحجار مجتمعة فوق تل فكأن امتداد تلك الأحجار إلى أعلى رقبة إنسان ممتدة تترقب . ويقع هذا الموضع على خط الطول ٤٥َ, ٤٧ْ جنوبي خط العرض ٢٥َ, ٢٩ْ ، بمسافة ٥٠ كيلومترا من العاصمة تقريبا .

أم الرمم

تقع إلى الشرق من حومة غربي طريق العبدلي ، شمالي العاصمة ، وهي منخفض يمتلئ بمياه الأمطار وتنبت حوله الأعشاب البرية ، عرف قديما باسم رَمَمْ . وهذا الموضع يقع شرقي خط الطول ٤٦َ, ٤٧ْ شمالي خط العرض ٣٢َ, ٢٩ْ .

أم الـــــروس

تل ترتفع فوقه بعض الصخور ، ومنها أخذ الاسم ، وبالقرب منه خبرة أم الروس يقع في جنوب غربي الكويت بعد اجتياز الجهرة والأطراف والفريدة ، شرقي خط الطول ٣٢َ, ٤٧ْ شمالي خط العرض ١١َ, ٢٩ْ ، ويبعد مسافة ٤٧ كيلومترا عن العاصمة تقريبا .

أم الرويسات

تل ممتد في محاذاة وادي الباطن غربي البلاد له رؤوس مرتفعة قليلا ومنها أخذ الاسم ، وهو قريب من ثلث المسافة الموصلة ما بين السالمي والحدود الشمالية للكويت ويقع بجوار هذا التل مقلع للحجارة وهنا ينقسم إلى طريقين ترابيين يتجهان إلى الجنوب الغربي ، وبين هذين الطريقين تقع خبرة الرويسات . وهذا الموضع يقع شرقي خط الطول ٣َ, ٤٧ْ شمالي خط العرض ٢٩َ, ٢٩ْ .

أم سَــديرة

موضع يقع في وسط البلاد ، تحت جال اللياح جنوبا عنه غربي خط الطول ٣٠َ, ٤٧ْ شمالي خط العرض ٣٠َ, ٢٩ْ . ويطلق هذا الاسم أيضا على موضع في أقصى الشمال على الحدود الكويتية - العراقية ، وبه مخفر للشرطة يدعى مخفر أم سديرة ، وهذا الموضع يقع شرقي خط الطول ٢٦َ, ٤٧ْ شمالي خط العرض ٣٥َ, ٢٩ْ . وفي وسط البلاد - أيضا- توجد خبرة أم سديرة في منطقة جال اللياح .

أم العـــيش

موضع في شمال الكويت على مسافة ٧٤ كيلومترا من العاصمة يكاد يلاصق الروضتين حتى عد البعض هذين الموضعين موضعا واحدا ، وأقيمت في أم العيش محطة الأقمار الصناعية ومحطة للإرسال التلفزيوني . وبالقرب من أم العيش شمالا عنها توجد خبرة تسمى خبرة أم العيش تجتمع فيها مياه الأمطار في موسمها . وهذه المواضع تقع في شرقي خط الطول ٤٤َ, ٤٧ْ شمالي خط العرض ٤٦َ, ٢٩ْ .

أم غـــطـــي

موقع في شمالي جون الكويت ضمن منطقة جال الزور ، شرقي خط الطول ٤٦َ, ٤٧ْ شمالي خط العرض ٢٦َ, ٢٩ْ . وهو خال من السكان ، ويبعد مسافة ٥٥ كيلومترا عن العاصمة تقريبا .

أم قـــصـــر

موضع على الحدود الكويتية العراقية في الشمال الغربي من الكويت مقابل جزيرة وربة ، وهذا الموقع فيه مخفر للشرطة يدعى مخفر أم قصر ، والمنطقة التي يطلق عليها هذا الاسم واسعة بحيث نرى جزءاً منها داخل حدود العراق ، بينما يقع الجزء الأكبر في الكويت . غربي خط الطول ٥٦َ, ٤٧ْ جنوبي خط العرض ٥٩َ, ٢٩ْ .[١] وقد أصدر مجلس الوزراء قراراً بالعودة إلى الاسم القديم لهذا الموقع وهو (البحيث) .

---

(١) كانت أم قصر بجزئيها من أراضي الكويت .

أم القــواطي

منطقة صحراوية في وسط البلاد شمالي جال اللياح إلى الغرب من طريق العبدلي ، وهي تقع غربي خط الطول ٢٩, ٤٧ْ شمالي خط العرض ٣٤, ٢٩ْ .

أم المــدافــع

مرتفعات متقاربة في شمال غرب الكويت وفي الشمال الغربي منها تقع خبرة تسمى خبرة أم المدافع نسبة إلى هذه المرتفعات وقد جاء اسم المدافع من اسم الأماكن التي تندفع منها السيول في موسم الأمطارمن بين تلك المرتفعات . وتبعد عن العاصمة مسافة ١٠١ كيلومتر . وتقع شرقي خط الطول ٢٣, ٤٧ْ شمالي خط العرض ٤٦, ٢٩ْ . وبقرب أم المدافع مسيل ماء يسمى شقة أم المدافع .

أم الملاحــة

موضع بقربه نقطة حراسة ، بالقرب من مركز تجميع النفط في جنوبي الروضتين ، ويقع هذا الموضع في جنوبي مركز التجميع المشار إليه غربي خط الطول ٤٠, ٤٧ْ شمالي خط العرض ٥٣, ٢٩ْ .

أم نِــقَــا

أرض خالية تقع في الشمال الشرقي للكويت ، والنقا هو الرمل وهي كلمة عربية الأصل ، جاء في لسان العرب : «والنقا من الرمل : القطعة تنقاد محدَوْد به» (مادة : نقا) . تبعد ١٢٥ كيلومترا من العاصمة ، وبجوار الموقع مخفر للشرطة . وهذاالموضع يقع شرقي خط الطول ٥٢, ٤٧ْ جنوبي خط العرض ٥٥, ٢٩ْ .

أمْـغـَــرة

موضع في الطريق من العاصمة إلى الجهراء على مسافة ٢٧ كيلومترا من العاصمة وبه من السكان ٨٠٤٩ نسمة ، وهو اليوم مركز صناعي ، وكان جزءا من منطقة تسمى قديما الصعاب . وهذا الموضع يقع شرقي خط الطول ٤٥,٤٧َ ْ شمالي خط العرض ١٦,١َ ٢٩ْ . وفي شمال غربي أمغرة موضع كان يطلق عليه اسم : البريم ، ولكنه غير مذكور الآن .

أمْـغِـيــرة

موضع يقع إلى الغرب من العاصمة عبر جون الكويت ، وهي بئر من مجموعة آبار تقع في منخفض مرتفعات غضي الجنوبي ، وحولها أكمة مشرفة عليها (مقالات عن الكويت – أحمد البشر الرومي) وهذا الموضع يقع شرقي خط الطول ٤٨ْ جنوبي خط العرض ٣٠,٣َ ٢٩ْ . وهذا الموقع هو الذي كان يطلق عليه – قديما – اسم المقر ، وبه حدثت حادثة لغالب بن صعصعة والد الفرزدق الشاعر ، وتبعد أمغيرة مسافة ١١٠ كيلومترات من العاصمة تقريبا .

وإلى الغرب قليلا من مغيرة توجد مجموعة من آبار المياه تدعى قلبان مغيره .

البْـحـرة (١)

تنتشر البحرات في عدة مواقع في الكويت فتنسب كل بحرة إلى الموقع الذي هي فيه ومنها البحرة الواقعة شمال شرقي الكويت بجوار ساحل خور الصبية بين البحيث والصابرية ، والبحرة الواقعة أسفل جال الزور

---

(١) الألف لا تنطق .

قرب الجانب الشمالي من جون الكويت ، وهي -عبر الجون- أمام العاصمة مباشرة ، غربي خط الطول ٥٧َ, ٤٧ْ جنوبي خط العرض ٥٥َ, ٢٩ْ أما البحرات المنسوبة إلى مواضع أخرى فهي : بحرة الأبرق وبحرة الحفيرة وبحرة الصبيحية وبحرة العوجة وبحرة حوشان وبحرة علي وبحرة مهزول .

بْحَرَة حُوشان

مفيض ماء في طرف الكويت الشمالي الغربي بقرب مخفر التحرير ، قريب من الحدود الكويتية العراقية . شرقي خط الطول ٢٢َ, ٤٧ْ شمالي خط العرض ٤َ, ٢٩ْ . وبجوار الموقع مخفر للشرطة ، وتبعد البحرة عن العاصمة مسافة ١٦٤ كيلومترا تقريبا . وبجوارها مرتفع يطلق عليه : خشم حوشان .

بْحَـرَة علي

تقع في جنوب غربي الكويت بالقرب من منطقة الشق ، وهي كما يتبين من اسمها واد تتدفق فيه مياه الأمطار ، وفي بحرة على مركز للشرطة من أجل حماية المنطقة ، وهي تقع شرقي خط الطول ٢٦َ, ٤٧ْ شمالي خط العرض ٩َ, ٢٩ْ .

البحيث (١)

موضع يقع في أقصى الشمال الشرقي للكويت تقع أمامه من جهة الشرق جزيرة وربة . وهذا الموضع يقع غربي خط الطول ٥٧َ, ٤٧ْ جنوبي خط العرض ٥٧َ, ٢٩ْ ، على مسافة ١٢٥ كيلومترا عن العاصمة تقريبا .

(١) راجع أم قصر ص١٠٩ .

البطانة

يطلق هذا الاسم على الموقع الممتد مع مرتفعات جال الزور ، فيما بينها وبين ساحل جون الكويت الشمالي . وهو يقع شرقي خط الطول ٤٧َ, ٤٧ْ جنوبي خط العرض ٢٨َ, ٢٩ْ .

بَنَيات السواعدي

مجموعة من المرتفعات البسيطة بالقرب من منطقة السالمي قرب الحدود الكويتية مع المملكة العربية السعودية على مسافة ١٤٠ كيلومترا إلى الغرب من العاصمة . وهي تقع غربي خط الطول ٥٦َ, ٤٧ْ شمالي خط العرض ٦َ, ٢٩ْ .

ثِمِيلة الجويسري

ثميلة ، كانت أرضا تحتوي على مياه قليلة ليست بعيدة الغور ، تقع غربي الكويت بالقرب من قاعدة علي السالم الجوية . وهي تقع غربي خط الطول ٢٧َ, ٤٧ْ شمالي خط العرض ١٩َ, ٢٩ْ ، على مسافة ٤٧ كيلومترا من العاصمة تقريبا .

ثميلة جَيَّه

ثميلة تقع بالقرب من منطقة كبد الواقعة في وسط الكويت على مسافة ٥٢ كيلومترا من العاصمة . وهذه التميلة تقع شرقي خط الطول ٣٠َ, ٤٧ْ جنوبي خط العرض ١٥َ, ٢٩ْ .

ثميلة القاع

ثميلة تقع بالقرب من السادَّة الواقعة غربي الكويت على مسافة ٤٧ كيلومترا وكانت السادَّة تسمى قديما : السيدان . وهي تقع غربي خط الطول ٣٠َ, ٤٧ْ جنوبي خط العرض ١٥َ, ٢٩ْ .

جال الزور

مرتفع ممتد من الغرب إلى الشرق في وسط البلاد ، وهو يحاذي في امتداده طريق الصبية شمالا عنه . ويبعد مسافة ٥٥ كيلومترا من العاصمة ، وتنحدر منه على امتداده منحدرات باتجاه الجنوب هي ما يسمى البطانة ، وفي هذا الموقع الممتد بالقرب من الساحل عدة مواضع تم ذكرها في أماكنها . ويسمى هذا الموضع أحيانا سلسلة تلال المطلاع . وهذه المرتفعات تقع غربي خط الطول ٥٠َ, ٤٧ْ شمال خط ٣٣َ, ٢٩ْ .

جال اللّياح

منطقة واسعة ممتدة على شكل قوس من منتصف طريق العبدلي شمال الكويت مائلة إلى الجنوب الغربي ، وقد سبق لنا الحديث عن اللياح بصفته شكلا من أشكال سطح الأرض . وعند منتصف اللياح تقع إلى الجنوب منه مباشرة خبرة تسمى : خبرة اللياح . وهي واللياح يقعان شرقي خط الطول١٩َ, ٤٧ْ شمالي خط العرض ٣٥َ, ٢٩ْ .

الجِرْثامــة

موقع بجوار الجهرة شرقا عنها على مسافة ٣٢ كيلومترا من العاصمة . وهذا الموضع يقع غربي خط الطول ٤٤َ, ٤٧ْ شمالي خط العرض ٢٠َ, ٢٩ْ .

جــريشـــان

موضع به مجاري مياه تصب في خباري العوازم في الطرف الشمالي الغربي للبلاد ، وبجواره مخفر من مخافر الأمن . غربي خط الطول ١١َ, ٤٧ْ جنوبي خط العرض ٥٤َ, ٢٩ْ .

الجــهـــراء

مدينة عامرة تقع على مسافة ٣٢ كيلومترا إلى الغرب من العاصمة ، وكانت تعتبر قديما امتدادا لمنطقة كاظمة ، بها الآن كافة مقومات المدينة العصرية .

وتضم الجهراء حاليا عددا من المناطق السكنية المرتبطة بها ، وهي النسيم والعيون وتيماء والواحة ، وعدد سكان هذه المدينة بما في ذلك المناطق التي ذكرناها ومنطقة البر التي تحيط بها ١٢٣٤٩٦ نسمة . وهي تقع غربي خط الطول ٤٠َ, ٤٧ْ شمالي خط العرض ٢٠َ, ٢٩ْ .

الحَجَيْجَة

موقع في شمال شرقي الكويت أمام خور الصبية . كان له ذكر في تاريخ الكويت وكذلك في التاريخ القديم ، ويبعد عن العاصمة مسافة ١٢٠ كيلومترا شرقي خط الطول ٧َ, ٤٨ْ جنوبي خط العرض ٣٦َ, ٢٩ْ .

الحـــريجـــة

مـوضـع صـحراوي في شـمـالي الكويت ، وراء الأفـواه ، في منطقـة تعـمـهـا الوديان ومـجـاري السـيل . وهذا الموضـع يقع غـربي خط الطول ٢٣َ, ٤٧ْ جنوبي خط العرض ٥٦َ, ٢٩ْ .

حَسْو الظبي

موقع يظن أنه مـورد قديم من مـوارد المياه يقع في شمـالي البلاد على جـهة الغـرب من جـزيرة بوبيـان ، على طريق الـعـبـدلي ، ويبـعـد عن الـعـاصـمـة مسـافـة ٧٠ كـيلومـتـرا ، وهو الآن خـال من السكان . وهذا المـوضع يقع غربي خط الطول ٤١َ, ٤٧ْ شمالي خط العرض ٤٤َ, ٢٩ْ .

حَـــصْـــوان

موضع يقع غـربي جزيرة بوبيان على خور الصبية شمـال غربي الكويت . شرقي خط الطول ٤٨ْ شمالي خط العرض ٤٥َ, ٢٩ْ ، على مسافة ١٠٥ كيلومترات من العاصمة تقريبا .

الحـــمـــار

مـوضـع في صـحـراء الكويت شـمـالا ، يمكن أن يشـاهد عـلى يسـار الطريق المتجه إلى العـبدلي ، والاسم مأخـوذ من التشكيـلات الصخرية التي يتكون منهـا الموضع والـتي شبـهـهـا مطلق هذا الاسم بـالحـمـار . وهو خـال من السكان . ويقع شـرقي خط الطول ٣٢َ, ٤٧ْ شـمـالي خط العرض ٢َ, ٣٠ْ ، على مسافة ١١٥ كيلومترا من العاصمة تقريبا .

حـــمـــــران

موقع صحراوي شمالي جون الكويت ضمن منطقة جال الزور ، شرقي خط الطول ٤٤َ, ٤٧ْ شمالي خط العرض ٢٧َ, ٢٩ْ .

الحنـّابيـــة

موقع في شمالي الكويت قريب من الحدود مع العراق وهو الآن ضمن مجموعة المزارع التي يطلق عليها اسم : مزارع العبدلي ، يبعد عن العاصمة مسافة مائة وعشرين كيلومترا . وهذا الموضع يقع شرقي خط الطول ٤٨َ, ٤٧ْ شمالي خط العرض ٢َ, ٣٠ْ .

حُـــوْمـــــة

تقع حومة في وسط الكويت إلى الغرب منها ، شمالي جال اللياح ، وتتكون منطقة حومة من عدة أقسام هي : شقة حومة ، وخبرة حومة ورديفات حومة وهذه التسميات خاضعة للشكل التي تمثله أراضي هذه المنطقة . وحومة معروفة قديما وكانت تسمى الحومان . وهذه المواضع تقع شرقي خط الطول ١١َ, ٤٧ْ شمالي خط العرض ٣٧َ, ٢٩ْ .

خَبَاري العوازم

خباري جمع خبرة ، وهذا الموضع يقع في أقصى الشمال الغربي للبلاد ، وهو خال من السكان . غربي خط الطول ١٠َ, ٤٧ْ شمالي خط العرض٥٢َ, ٢٩ْ . وبجوار الموقع مخفر للشرطة .

وإلى الجنوب من خباري العوازم توجد شقة العوازم ، ولها صفات الشقة

التي ذكـرناها في مكان آخـر . وتقع شـرقـي خط الطول ١٥ ,١َ ,٤٧ْ شـمـالي خط العرض ٤٥ ,٢٩ْ .

خَبَاري دليل

جمع خبرة ، موضع يقع في غـربي الكويت ، غـربي منطقـة الزقلة ، وهو خـال من السكان ، وهذا الموضـع يقع شـرقـي خط الطول ١٢ ,١َ ,٤٧ْ شـمـالي خط العرض ٢٢ ,٢٩ْ .

خباري سالم

تقع هذه الخبـاري غربي الكويت تحت جـال اللياح ، وربما أطلق عليـها هذا الاسم نسبة إلى الشيخ سالم المبـارك الصباح أمير الكويت الأسـبق . وهي تقع غربي خط الطول ٧َ ,٤٧ْ شمالي خط العرض ٢٦ ,٢٩ْ .

خباري عـلي

مجموعة خباري في منطقة الشق جنـوب غربي البلاد ، وتقع في الشـمال الغـربي عن حقل مياه غزيرة غير عـذبة ضمن مـياه المناقيش . وهو غـربي خط الطول ٢٥ ,٤٧ْ جنوبي خط العرض ١٠ ,٢٩ْ .

خباري مسيعيد

مـوضع خبـرات في صـحـراء الكويت غـربا ، بـالقـرب من طريق العـبـدلي شمـالا عنه ، وبجوارها «ضليعات مسـيعيد» في غربي البلاد بالقرب من منطقة الأطراف الواقعة في غربي مدينة الجهراء . خالية من السكان ، وكلا

الموضعين يقع غربي خط الطول ٢٠,٢َ ٤٧ْ شمالي خط العرض ١٤,١َ ٢٩ْ ، وهما على مسافة ٥٠ كيلومترا من العاصمة تقريبا .

خَبْرَة الأفـْراق

خبرة في صحراء الكويت ، جنوب غربي منطقة الجهرة ، بالقرب من وسط الطريق المؤدي إلى السالمي . تقع غربي خط الطول ٣٠,٣َ ٤٧ْ جنوبي خط العرض ١٥,١َ ٢٩ْ .

خبرة البعل

هذه خبرة غير مذكورة في الخرائط ، وغير معروفة عند الناس ولكن لوريمر وصفها بقوله : «على بعد خمسة أميال جنوب غربي الجهراء ، حوض طبيعي يعترض طريق المياه المنحدرة من الصحراء إلى الجهراء ، يزرع فيه القمح والشعير بكميات قليلة عندما يكون الموسم ملائما» .

ووصفها ديكسون بالوصف نفسه ، ولكنه ذكر أن بُعدها عن الجهراء أربعة أميال فقط .

وقد أفاد الشيخ محمد ناصر العجمي نقلا عن عدد من كبار السن في الجهراء أن خبرة أم البعل تقع في موضع سباق الخيل حاليا في طريق الأطراف المؤدي إلى طريق السالمي تبعد عن الشارع العام مسافة كيلومتر واحد على جهة اليمين للمتجه إلى السالمي وتصب فيها شعبان المطلاع وسبب التسمية أن محمد العايض الدوسري من أهل الجهراء صاد بعلا – وهو حيوان صحراوي – وذبحه فيها . وقد توفى محمد العايض سنة ١٩٥٧م .

خبرة الثميلة

خبرة من الخباري المنتشرة في صحراء الكويت تقع إلى الغرب من مدينة الجهرة ، في اتجاه الشمال عن السادَّة ، غربي البلاد ، تقع غربي خط الطول ٣٠َ, ٤٧ْ جنوبي خط العرض ٢٩َ, ٢٩ْ .

خبرة العناق

خبرة العناق وشعيب العناق والعناق كلها في موضع متقارب غربي البلاد في المنطقة المحاذية للأبارق التي أشرنا إليها عند الحديث عن خشم الأبرق وجميعها في منطقة صحراوية خالية من السكان . وهذه المواضع تقع شرقي خط الطول ٤َ, ٤٧ْ جنوبي خط العرض ٢٣َ, ٢٩ْ .

خبرة القصر

خبرة في الصحراء غربي مدينة الجهرة بجوارها بعض التلال . وهي تقع غربي خط الطول ٤٣َ, ٤٧ْ جنوبي خط العرض ٢٠َ, ٢٩ْ .

خبرة أم الحَيْران

خبرة في منطقة صحراوية غربي البلاد جنوبي جال اللياح وهي تقع على خط الطول ١٣َ, ٤٧ْ جنوبي خط العرض ٢٦َ, ٢٩ْ ، على مسافة ٧٤ كيلومترا من العاصمة تقريبا .

وقد ذكر لوريمر أبو الحيران في المكان الذي نجد فيه على الخرائط خبرة أم الحيران ، ولعل هذا الموقع هو المقصود ، علما بأن هذا الموقع غير معروف

لا باسم (أم الحيران) ولا باسم (أبو الحيران) وكل ما ذكر هو الخبرة المعروفة باسم خبرة أم الحيران .

خبرة دعيج

خبرة في شمال البلاد فوق المطلاع بقليل . وهي تقع شرقي خط الطول ٣٠, ٤٧ْ جنوبي خط العرض ٣٠, ٢٩ْ ، على مسافة ٤٠ كيلومترا من العاصمة تقريبا .

خبرة عايدة

خبرة في شمال غربي الكويت ، جنوبي منطقة اللياح على طريق ترابي معبَّد لسير السيارات . وهي تقع غربي خط الطول ٢٥, ٤٧ْ شمالي خط العرض ٢٣, ٢٩ْ .

خبرة مْطيليع

تسمى القطعة الغربية من المطلاع بالقرب من الممر المؤدي إلى طريق العبدلي : مْطيليع ، وبجواره خبرة تجتمع بها مياه الأمطار كل فصل شتاء . وهي تقع غربي خط الطول ٤٣, ٤٦ْ جنوبي خط العرض ٣٠, ٢٩ْ ، على مسافة ٤٠ كيلومترا من العاصمة تقريبا .

الخَرْفِشِي

موقع به آبار ماء على الجانب الشمالي لجون الكويت شمال شرقي كاظمة جنوبي طريق الصبية غربي خط الطول ٤٨ْ جنوبي خط العرض ٣٠, ٢٩ْ .

خَشْم الأبرق

الأبرق موضع فيه صفات المواقع التي تسمى بهذا الاسم في عدة أماكن في الكويت والجزيرة العربية حيث الصخور البيضاء والأخرى المخالفة لها ، وهذه المنطقة تقع في غربي البلاد بالقرب من وادي الباطن شرقا عنه ، وتضم الأبرق والأبيرق وخبرة الأبيرق ، وخشم الأبرق الذي هو نتوء صخري في تلك المنطقة ، وأخيرا بحرة الأبرق التي تقع بامتداد مائل من الشمال إلى الجنوب بموقع يبعد عن وادي الباطن مسافة خمسة كيلومترات ، ويبدأ امتداد هذه البحرة من عند الأبرق الذي تحدثنا عنه . وهذه المواضع تقع غربي خط الطول ٥٥, ٤٧ْ جنوبي خط العرض ٢٤,َ ٢٩ْ .

خُور أبو الجرفان

خور بري يشبه الوادي في شمال الكويت غربي طريق العبدلي وأم العيش . وهو يقع شرقي خط الطول ٣٧,َ ٤٨ْ شمالي خط العرض ٤٦,َ ٢٩ْ ، على مسافة ٩٥ كيلومترا من العاصمة تقريبا .

خُور حُوبان

واد صغير جاف يقع في منطقة المطلاع شمال الكويت على مسافة ٣٠ كيلومترا من العاصمة . شرقي خط الطول ٣٠,َ ٤٧ْ جنوبي خط العرض ٣٠,َ ٢٩ْ .

خُور عبدالله

مجرى مائي في شمال الخليج العربي يفصل ما بين جزيرة بوبيان غربا والأراضي العراقية شرقا وينصفه حد الحدود بين الكويت والعراق . وقد

سـمي أصـلا باسم أحـد حكـام الكويت السـابقين وهـو الشـيخ عـبـدالله الصباح الذي حكم البلاد في الفترة ما بين سنة ١٧٧٦م و١٨١٤م . ويقع خور عبدالله شرق خط الطول ١٨َ, ٤٧ْ جنوبي خط العرض ٥٥َ, ٢٩ْ .

الخـُوَيْسَـات

موقع بين الجهرة وكاظمة فيه عـدد من أشجار النخيل صغيرة الحجم وهي التي تسـمى خويسـات ومنها أخـذ هذا الاسم ، وفيه الآن عـدد من المزارع ، وبه آبار ماء غير عـميقـة يصلح ماؤها لـلزراعة لا للشرب . وهو يقع غربي خط الطول ٤١َ, ٤٧ْ شـمـالي خط العـرض ٢٣َ, ٢٩ْ ، على مـسـافـة ٤٠ كيلومترا من العاصمة تقريبا .

وفي منتصف المسافة ما بين الخويسات شمالا ، والجرثامة جنوبا يوجد موقع يسمى المملحة كان سكان الجهراء يحصلون منه – قديما – على ملح الطعام .

الخـــويمات

كـأنها جـمع خيمـة على التـصغير بحسب لفظهـا في اللهـجة ، مـوقع في غـربي الكويت ، شـمـال غـربي مدينة الجـهـراء ، وأرضه عـبارة عن هضـاب متقاربة ، شرقي خط الطول ٣٠َ, ٤٧ْ جنوبي خط العرض ٢٢َ, ٢٩ْ .

الـدّبْـدبَـة

منطقـة صـحـراوية تقع في زاوية الحـدود الـغـربيـة لـلكويت وتسـمـى قـديما الدو . ورد ذكـرها في أشـعـار الشـعـراء ، وأخـبـار العـرب القـدامى . وهذه المنطقة تقع غربي خط الطول ٧َ, ٤٧ْ جنوبي خط العرض ١١َ, ٢٩ْ .

الدكاكة

شمال غربي العاصمة ، رمال مجتمعة بالقرب من خبرة أم أرطة غربا عنها ، وتجد في غربيها جال اللياح . وهي تقع شرقي خط الطول ١٩َ, ٤٧ْ شمالي خط العرض ٣٢َ, ٢٩ْ .

دكاكة ملواح

كميات من الرمال مجتمعة وملبَّدة ذات غلظ واضح تقع في جنوب اللياح شمال غرب البلاد . وهي تقع شرقي خط الطول ١٨َ, ٤٧ْ شمالي خط العرض ٣٠َ, ٢٩ْ .

الدّملانية

موضع في شمالي جون الكويت ، غربي منطقة الصبية ، جنوبي جال الزور شرقي خط الطول ٤٨ْ شمالي خط العرض ٣٠َ, ٢٩ْ .

دوحة كاظمة

موضع على البحر مباشرة ، يقع بالقرب من كاظمة حيث تستدير اليابسة حول الماء مشكلة شبه دائرة . وهذا الموضع يقع غربي خط الطول ٤٣َ, ٤٧ْ شمالي خط العرض ٢٣َ, ٢٩ْ ، على مسافة ٤٧ كيلومترا من العاصمة تقريبا .

راس الصبية (راس العدينية)

موضع في منطقة الصبية ، وهو امتداد داخل في خور الصبية في الجزء الشمالي الغربي من جزيرة بوبيان ، ويطلق عليه اسم آخر هو راس

العـدينيـة . وهذا الموضع يقع شـرقي خط الطول ١٠ ,١َ ٤٧ْ شـمـالي خط العرض ٣١ ,٣َ ٢٩ْ ، على مسافة ١١٥ كيلومترا من العاصمة تقريبا .

الرتقـــة

موقع في شمال غربي الكويت بالقرب من الحدود العراقية الكويتية ، فيه آبار للنفط ، ومخفر ، غربي خط الطول ٢٦ ,٢َ ٤٧ْ شمالي خط العرض ٥َ ,٢٩ْ ، على مسافة ١٤٥ كيلومترا من العاصمة تقريبا .

الرحـــيـــة

منطقة تلال تقع إلى الجنوب الغربي من مدينة الجهراء يكاد عمران المدينة يصل إليها ، وهي حاليا خالية من السكان ، وكان لها ذكر في التاريخ العربي القديم وتسمى في ذلك الوقت : الرحا . تبعد عن الكويت مسافة ٤٨ كيلومترا . وهذا الموضع يقع شرقي خط الطول ٣٨ ,٣َ ٤٧ْ وشمالي خط العرض ١٦ ,١َ ٢٩ْ . وأرحية أيضا تل صغير يقع في جنوب الكويت بالقرب من منطقة الوفرة على مسافة ٩٦ كيلومترا من العاصمة . وهو خال من السكان . وهذا الموضع يقع غربي خط الطول ١٥ ,١َ ٤٨ْ وجنوبي خط العرض ٤٥ ,٤َ ٢٨ْ .

الرخـــام

تلال متناثرة بالقرب من الصبية في شمالي الكويت ، وهي منطقة صحراوية خالية ، ولعل اسمها قديم يرتبط بنوع من العشب يسمى بهذا الاسم . وبجواره مفيض ماء تغمره السيول في موسم الأمطار يسمى :

شعيب الرخام ، وبجواره أيضا مرتفع صغير يسمى ضليع الرخام . وهذه المواضع تقع على خط الطول ٥٦َ, ٤٨ْ جنوبي خط العرض ٣٨َ, ٢٩ْ .

ردحـــــة

موضع صحراوي في شمالي البلاد في منطقة جال الزور من جهة الشرق . وهذا الموضع يقع غربي خط الطول ٤٧ْ جنوبي خط العرض ٢٩ْ .

الـرّديْـفَـة

موضع صحراوي خال من السكان في جنوب غربي البلاد يقع بين المناقيش ووادي الشق غـربي خط الطول ٣٢َ, ٤٧ْ جنوبي خط العـرض ٥٥َ, ٢٩ْ ، وبجـوار الرديفـة خبـرة تدعى خبـرة الرديفـة ، ومـركـز أمني تـابع لوزارة الداخلية .

روضة خَرَيم

منخفض تنمو فيه أعشاب الربيع ، ومن ذلك أخذ اسم الروضة ، شمالي الكويت فوق جال الزور تقع محطة أم العيش للأقمار الصناعية غربا عنه ، وهو على مسافة ٧٥ كيلومترا من العاصمة . وهذا الموضع يقع شرقي خط الطول ٤٥َ, ٤٧ْ جنوبي خط العرض ٣٩َ, ٢٩ْ .

الروضـــتين

موضع يقع في شمالي الكويت على مسافة ٩٣ كيلومترا من العاصمة وفيه نبع الماء الشهير ، وهو خال من السكان إلا أن الناس يتجهون إليه في

فترة الربيع من أجل النزهة . وهذا الموضع يقع غربي خط الطول ٤٣َ, ٤٧ْ جنوبي خط العرض ٥٤َ, ٢٩ْ . وبالقرب من الروضتين حقل نفطي يقع إلى الشرق منها .

الزقلة

موقع يتكون من تل صغير على يسار المتجه إلى العبدلي بعد عبوره المطلاع . وهي أرض خالية كان أهل الجهراء يسعون إلى التنزه بها قديما . وهذا الموضع يقع شرقي خط الطول ٣٥َ, ٤٧ْ جنوبي خط العرض ٢٥َ, ٢٩ْ ، على مسافة ٤١ كيلومترا من العاصمة ، وتقع بجوار الزقلة خبرة تسمى خبرة الزقلة .

السَّادة

موضع يقع غربي الكويت ، كان يسمى قديما : السيدان ورد ذكره كثيرا في الشعر العربي ، وحدثت فيه أحداث لبعض العرب القدماء ، وهو الآن منطقة صحراوية لا سكن فيها ، وتبعد عن العاصمة مسافة ٤٥ كيلومترا . وهي غربي خط الطول ٢٩َ, ٤٧ْ جنوبي خط العرض ١٣َ, ٢٩ْ .

السَّالمي

موقع يمثل نقطة الحدود مع المملكة العربية السعودية إذ تنتهي الحدود بعدها بقليل وهو في غربي الكويت على مسافة ١٤٣ كيلومترا وبه مكاتب الجوازات وما يتعلق بها لتسهيل أمور المسافرين . يقع غربي خط الطول ٤١َ, ٤٦ْ شمالي خط العرض ٧َ, ٢٩ْ .

السبعة

موقع خال من السكان في شمال شرقي البلاد قبل الصبية مباشرة ، في الطريق المؤدي إليها . وهو يقع شرقي خط الطول ٥َ, ٤٨ْ شمالي خط العرض ٣٦َ, ٢٩ْ ، على مسافة ١١٥ كيلومترا من العاصمة تقريبا .

الشّدادية

موضع في جنوب غربي الكويت على مسافة ٢١ كيلومترا من العاصمة وتسمى أحيانا الچدادية بكاف مكشكشة ، وكان يطلق عليها قديما كدد ، وتحول مع الاستعمال من هذا الاسم إلى الشدادية . ورد ذكرها في الأدب العربي القديم . وهذا الموضع يقع غربي خط الطول ٥٢َ, ٤٧ْ شمالي خط العرض ١٤َ, ٢٩ْ .

شِعيب ابن هدبة

شعيب موضعه في جنوب غربي الكويت ، خال من السكان ، في غربي حقل مياه العبدلية ، شرقي خط الطول ٣٠َ, ٤٧ْ شمالي خط العرض ٢٩ْ .

شعيب أبو الجرفان

شعيب واسع في شمالي البلاد الأعلى يحاذي طريق العبدلي ، وتقابله من الشرق بعض مزارع العبدلي . يقع شرقي خط الطول ٢٩َ, ٤٧ْ شمالي خط العرض ٥٨َ, ٢٩ْ .

شعيب أبو الشحم

ممر مائي جاف تغمره مياه الأمطار في موسمها يقع في شمالي الكويت . شرقي خط الطول ٣٤َ, ٤٧ْ شمالي خط العرض ٥٢َ, ٢٩ْ .

شعيب الحمَاطيات

شعيب في جنوب غـربي البلاد على الزاوية التي تسـتدير عندها الحدود الكويتية – السعودية قادمة من الغرب متجهة إلى الجنوب . ولهذا الموضع ذكر قديم .

وبالقرب منه نجد وديان الحماطيات ، والحماطيات . ويقع هذا الموضع غربي خط الطول ٢٥, ٢َ٥ ٤٧ْ شمالي خط العرض ٣, ٣َ ٢٩ْ .

شعيب العوجة

شعيب يقع في شمالي البلاد بمحاذاة جال اللياح ، وبقربه مركز للشرطة ويمر إلى جانبه طريق العبدلي . وهذا الموضع يقع شرقي خط الطول ٣٧َ, ٤٧ْ شمالي خط العرض ٣٥, ٣٥َ ٢٩ْ .

شعيب القاسم

ممر مائي تغمره مياه الأمطار في موسمها في شمال الكويت ، في منتصف الطريق بين خور الصبية شرقا وطريق العبدلي غربا . وبه مركز للشرطة ، وهذا الموضع يقع غربي خط الطول ٥٠َ, ٤٧ْ شمالي خط العرض ٤٣َ, ٢٩ْ .

الشّق

سبق الحديث عن هذا الموضع في محافظة الأحمدي ، حيث إنه مرتبط باسماء مشابهة أخرى في تلك المحافظة ، وقد ألحقنا به كذلك عمارة الشق الموضع القريب منه .

الشّــقـَـايَا

مـوقع كـان يعـرف قـديمـا بالشـجي ، له ذكـر في أدب العـرب القـدمـاء وتاريخـــهم ، وهو الآن من أهم مـوارد الميـاه ، وبه بعض المزارع ويقع في غرب الكويت بالقرب من موقع السالمي على مسافة ١٢٧ كيلومترا من العاصمة . وبجوار الموقع مخفر للشرطة . وهذا الموضع يقع غربي خط الطول ٤٧َ, ٤٦ْ جنوبي خط العرض ١٢َ, ٢٩ْ .

شِـقــّـة الجليب

موضع صحراوي في منطقة حومة غربي البلاد تنطبق عليه صفات الشقة التي ذكرناها سابقا . وفي طرفها الشمالي تقع خبرة تسمى خبرة الجليب . وكلاهما على خط الطول١٦َ, ٤٧ْ جنوبي خط العرض ٣٨َ, ٢٩ْ .

شقة الصقيهية

موضع في غربي البلاد قريب من وادي الباطن وفيه تلال ممتدة تتخللها وديان . وبقرب هذا المكان يوجد مخفر شرطة الصقيهية . وبينهما تقع عقلة ابن صقية وهي موضع فيه تل معترض . وهذا الموضع يقع شرقي خط الطول ١١َ, ٤٧ْ شمالي خط العرض ٤٧َ, ٢٩ْ .

شقة الهويملية

تلال تتخللها وديان صغيرة غربي الكويت بالقرب من وادي الباطن ويقع إلى الغرب منها مركز أمني تابع لوزارة الداخلية . وهذا الموضع يقع شرقي خط الطول ١١َ, ٤٧ْ شمالي خط العرض ٤٤َ, ٢٩ْ .

شـمـيـمـة

مـوضع بالقـرب من الطرف الغـربي الجنوبي لخور الصـبـيـة عند الطرف النهائي الشرقي لجال الزور ، وبه مركز يتبع وزارة الداخلية . وهذا الموضع يقع شرقي خط الطول ٨َ, ٤٨ْ شمالي خط العرض ٣٥َ, ٢٩ْ ، على مسافة ١١٧ كيلومترا من العاصمة تقريبا .

الصَّابـريـة

مـوقع في شـمـال شـرقي الكويت ، يطـل على خـور الصـبـيـة عند منتصف الطريق بين مـوقعي الـصـبـيـة ومـخفـر أم قـصـر في أقـصى الشـمـال ، يخترقه طريق مـعـبـد ، يبعـد مسـافـة ١٠٥ كـيلومترات عن العـاصـمـة ، ويقـع غـربي خط الطول ٥٧َ, ٤٧ْ جنوبي خط العرض ٤٩َ, ٢٩ْ .

الصَّامـتــة

مـوقع في الـشــمـال الغـربي من الكـويت ، قـريب من الحـدود الكـويتـيـة العـراقيـة ، تعرض لعدوان عراقي في سنة ١٩٧٣م ، وأصبحت له شهرة كـبيرة بسبب مـارافق هذا العـدوان من ضـجة إعـلامـيـة كـبيـرة ، وهو على مسافة ١٤٥ كيلومترا من العاصمة تقريبا .

صِـــبـــيـب

مـوضع في شمـال شرقي البـلاد يطل على خـور الصبيـة وله ذكر قـديم في الشعـر العـربي . شـرقي خط الـطـول ٤٨ْ شـمـالي خط العـرض ٣٠َ, ٢٩ْ ، على بعد ١١٥ كيلومترا من العاصمة تقريبا .

الصبية

موضع على خور الصبية الفاصل بين اليابسة وجزيرة بوبيان ، وكان قديما مركزا لنقل الرمل إلى مدينة عبادان بإيران وبه بعض الأشجار والمباني القديمة . ويبعد عن العاصمة مسافة ١١٥ كيلومترا وليس به سكان في الوقت الحاضر إلا أنه يعد للتوسع السكاني وبخاصة بعد أن أنشئت به محطة لتكرير المياه وتوليد الكهرباء ، هي من كبريات المحطات في المنطقة . وهذا الموضع يقع شرقي خط الطول ٩َ, ٤٨ْ شمالي خط العرض ٣٥َ, ٢٩ْ .

وفي منطقة الصبية عدة آبار يستعملها الذين يقيمون هناك . ولا وجود لها اليوم ولا لمسماها . كما اكتُشفت فيها بعض الآثار .

الصّخيبريات

موقع صحراوي تحيط به بعض المرتفعات المتشابكة في شمالي البلاد غربي الروضتين . وبجوار الموقع إلى الشمال مخفر للشرطة . وهذا الموضع يقع شرقي خط الطول ٣١َ, ٤٧ْ جنوبي خط العرض ٥٦َ, ٢٩ْ ، على بعد ٩٥ كيلومترا من العاصمة تقريبا .

الصّليب

مرتفع غير معروف اليوم في آخر سلسلة جبال غضي . لم يتطرق له أحد من الأجانب الذين مسحوا أرض الكويت . ويرجح أن يكون أحد الجبال المطلة على منطقة كاظمة .

الصليبية

موقع بين العاصمة والجهراء هو عبارة عن مرتفعات وكثبان من الرمال ضمن المنطقة التي كانت تسمى قديما : الصعاب وفي الصليبية الآن مساكن ، ومصانع ، ومراكز لتجميع (السكراب) ومزارع لتربية الأبقار وإنتاج اللبن ومشتقَّاته ، وتبعد عن العاصمة مسافة ٢٥ كيلومترا وعدد سكانها ٥٣٥٨٧ نسمة ، وهي تقع شرقي خط الطول ٤٥َ, ٤٧ْ شمالي خط العرض ١٣َ, ٢٩ْ .

الصير

موقع صحراوي ، في شمال الكويت في الوسط بين شرقيها و غربيها ، وهو موضع وديان وبجواره شعيب الصير ، وهما شرقي خط الطول ٣٢َ, ٤٧ْ جنوبي خط العرض ٤٦َ, ٢٩ْ .

ضَليع المجَمَّد

تل صغير في منطقة جال الزور شمالي البلاد بالقرب من المطلاع ، غربي طريق العبدلي ، ومنطقة الزقلة . خال من السكان . وهذا الموضع يقع شرقي خط الطول ٣٨َ, ٤٧ْ جنوبي خط العرض ٢٥َ, ٢٩ْ ، وبقربه خبرة تدعى : خبرة المجمد ، ويقع على مسافة ٣٠ كيلومترا من العاصمة تقريبا .

ضليعات الضبعة

موضع تلال صغيرة في جنوب غربي البلاد ، تقع غربي ثميلة كبد ، شمالي حقل نفط المناقيش ، شرقي خط الطول ٣٤َ, ٤٧ْ شمالي خط العرض ٤َ, ٢٩ْ ، على مسافة ٥٥ كيلومترا - تقريبا - من العاصمة .

ضليعات مسيعيد

موضع به مرتفعات في محافظة الجهراء ورد ذكره عند حديثنا عن «خباري مسيعيد» .

الضّويجة

تقع الضويجة ، وشقة الضويجة ، في غربي البلاد بالقرب من حفر الباطن ، في منطقة خالية من السكان . وبالقرب منها تقع شقة الضويجة ولها وصف الشقق الذي مر بنا . وهذه المواضع تقع شرقي خط الطول ٦َ, ٤٧ْ شمالي خط العرض ٣٤َ, ٢٩ْ .

طبيج

موقع في شمالي جون الكويت ، ضمن منخفض جال الزور جنوبي هذا الجال ، بين مغيرة وقلبان مغيرة ، شرقي خط الطول ٤٨ْ شمالي خط العرض ٣٠َ, ٢٩ْ .

الطّلح

مسمى هذا الموقع منسوب إلى نوع من الشجيرات تنبت فيه ، وهو واقع على البر المتاخم للدوحة التي تبدأ من رأس عشيرج ثم تشكل قوسًا ينتهي عند الصليبخات .

الطّرفاوي

منطقة على شاطئ خور الصبية في شمال شرقي البلاد ، عند منتصف الخور . شرقي خط الطول ١َ, ٤٧ْ شمالي خط العرض ٤٩َ, ٢٩ْ ، على مسافة ١١٥ كيلومترا من العاصمة تقريبا .

الطَّلحــــة

مـوضـع فـوق جـال الزور في شـمـالي الـبـلاد حـوله عـدد من التـلال . وهذا الموضع يقع شرقي خط الطول ٤٧َ, ٤٧ْ شمالي خط العرض ٣٥َ, ٢٩ْ .

ظُـليعات العوازم

مرتفعات بسيطة بجوار حقل مياه العبدلية في جنوب غـربي البلاد . تقع غـربي خط الطول ٣٨َ, ٤٧ْ شـمـالي خط العـرض ٢َ, ٢٩ْ ، تبـعـد هذه المرتفعات مسافة ٨٥ كيلومترا من العاصمة .

العَـبْــدِلِي

مقر منفذ الكـويت إلى العراق ، بالقرب من الحدود الشـمالية للبلاد يبعد عن العـاصـمـة مسـافـة ١١٨ كيلومـترا وهو خـال من السكان مـا عدا مـواقع إقامة العاملين في الإدارات المعنية بالمنفذ ، وبجـواره تقع مزارع العبدلي . وهذا الموضع يقع غربي خط الطول ٤٢َ, ٤٧ْ شمالي خط العرض ٤َ, ٢٩ْ .

العَرْفجيَّة

موقع في شـمالي الكويت في الطريق المؤدي إلى أم قـصر ، يقـابل منتصف جزيرة بوبيـان إلى الغـرب منهـا ، وأخذ هذا الاسم لانتشـار نبـات العـرفج فيه . ويقع غربي خط الطول ٥٨َ, ٤٧ْ شمالي خط العرض ٤٤َ, ٢٩ْ ، على مسافة ١١٦ كيلومترا من العاصمة تقريبا .

وقد ذكر لوريمر مـوقعا آخر بهـذا الاسم لـم يذكر في الخرائط الكويتية يقول إنه يبعد ثمانية أميال إلى الشمال من الصبيحية .

العفري

مرتفع يقع في غربي البلاد ، له امتداد يسمى خشم العفري يطل على خبرة خشم العفري وهذه المواقع مجتمعة تقع في غربي الجهرة بعد قاعدة على السالم الجوية . غربي خط الطول ٢٧َ, ٤٧ْ جنوبي خط العرض ٢٣َ, ٢٩ْ ، على مسافة ٤٨ كيلومترا من العاصمة تقريبا .

عقلة ابن صقيه

موقع بالقرب من وادي الباطن غربي البلاد ، وبجواره شقة الصقيهيةوكلاهما يقع شرقي خط الطول ٢َ, ٤٧ْ وشمالي خط العرض ٣٨َ, ٢٩ْ .

العليمة

موضع على خور الصبية يقع شمال شرقي البلاد شمالي الصبية . وهذا الموضع يقع شرقي خط الطول ٦َ, ٤٨ْ جنوبي خط العرض ٤١َ, ٢٩ْ ، على مسافة ١٠٨ كيلومترات من العاصمة تقريبا .

عَمَارة الدّرب

سمي هذا الموضع باسم عمارة الدرب لأنه يقع على الدرب المؤدي إلى الحفر قديما ، وهو تل قليل الارتفاع في جنوب غربي البلاد ، بمنطقة الدبدبة . شرقي خط الطول ٩َ, ٤٧ْ جنوبي خط العرض ٨َ, ٢٩ْ .

عمارة الرقعي

موضع على خط الحدود الجنوبي الغربي للبلاد في أرض خالية ، قريبة من

مركز السالمي . وهو يقع شرقي خط الطول ٤٨َ, ٤٦ْ شمالي خط العرض ٥َ, ٢٩ْ ، على مسافة ١٤٠ كيلومترا من العاصمة تقريبا .

العَنَاق

موضع في غرب البلاد في منطقة صحراوية خالية من السكان سبق ذكره عند الحديث عن «خبرة العناق» .

العوجة

موضع صحرواي في منطقة أم الرمم شمالي البلاد وبجواره إلى ا لشرق بحرة العوجة وهي مفيض ماء يقع في شمالي جون الكويت على طريق الصبية ضمن امتداد جال الزور إلى الغرب من الصبية . وبينهما خور العوجة الصحراوي وهذه المواضع تقع شرقي خط الطول ٤٩َ, ٤٧ْ شمالي خط العرض ٣٣َ, ٢٩ْ .

العين المالحة

موضع في شمالي البلاد بين الروضتين ومزارع العبدلي على يمين المتجه إليها عبر الطريق الرئيسي . ويقع هذا الموضع غربي خط الطول ٤٥َ, ٤٧ْ جنوبي خط العرض ٣٠ْ .

غَضَيْ

اسم يطلق على الأرض الواسعة الممتدة ما بين ساحل جون الكويت الشمالي ومرتفعات جال الزور وما جاورها شرقا . وهو الذي يسمى الجزء الغربي منه البطانة . وبجوار غضي طرف بارز من أطرافه ، يسمى

خشم غضي ، اكتسب اسمه من شكل أنف الإنسان ، وذلك لبروزه عن بقية الموقع ، وهو أيضا ضمن الموقع الشامل المسمى : جال الزور . وهذه المواضع تقع شرقي خط الطول ٤٤َ, ٤٧ْ شمالي خط العرض ٢٦َ, ٢٩ْ .

الفِرّيدة

موقع في جنوب غربي الجهرة أصبح الآن قريبا من المساكن ، وهو أصلا يسمى فردة وقد ورد ذكره في أشعار العرب ومن ذلك قول الشاعر الراعي النميري :

عجبت من السارين والريح قرة   إلى ضوء نار بين فردة والرحا

والرحا المذكور هنا هو الرحية المجاور لموقع الفريدة . وهذا الموضع يقع شرقي خط الطول ٣٠َ, ٤٧ْ شمالي خط العرض ١٥َ, ٢٩ْ ، على بعد ٥١ كيلومترا من العاصمة تقريبا .

قحلولة

موقع صحراوي ، يرتفع قليلا عن سطح البحر ، يقع غربي الكويت جنوب غربي الجهرة بعد منطقة الرحية والسادة . وهو يقع غربي خط الطول ٢٣َ, ٤٧ْ شمالي خط العرض ١٧َ, ٢٩ْ ، على بعد ٦٤ كيلومترا من العاصمة تقريبا .

القَشْعانية

موقع في شمالي الكويت بالقرب من مزارع العبدلي . وهذا الموضع يقع على خط الطول ٤٣َ, ٤٧ْ جنوبي خط العرض ٣٠ْ . ويبعد عن العاصمة مسافة مائة وعشرة كيلومترات .

كـــاظمـــة

مـوقع على طرف جون الكويت الغـربي يبـعـد عن الكويت مسـافـة ٤٧ كيلومترا وكان لكاظمة تاريخ قديم ، وورد ذكرها في أشعار العرب القدماء وأخبارهم ، كما وردت عنها أخبار في العصر الحديث حين كان الحديث يدور حول مد سكة الحديد القادمة من تركيا إليها خلال حكم الشيخ مبارك الصباح وبخاصة في الفترة من سنة ١٩٠٠م حتى سنة ١٩٠٢م .

وبجوارها راس كاظمة وهو نتوء ممتد من أرض كاظمة إلى البحر . وهذا الموضع يقع غربي خط الطول ٤٤َ, ٤٧ْ جنوبي خط العرض ٢٤َ, ٢٩ْ .

كـــبـــد

مـوقع به مرتفعـات يقع في جنوب غـربي العـاصمـة على مسافـة ٥٢ كيلومترا منها ، وهو موقع خال من السكان ، وفيه محطة إرسال إذاعة الكويت ، وبجواره موقع يسمى كبيدة تتشابه أرضه مع صفات أرض كبد ، وحوله ثميلة كبد وهي ثميلة بحسب الوصف السابق للثمايل تقع بالقرب من كبد . وهذه المواضع تقع شرقي خط الطول ٣٨َ, ٤٧ْ جنوبي خط العرض ٩َ, ٢٩ْ .

كـــراع المرو

كثبان ممتدة على شكل ذراع منحن تقع في شمال غربي الكويت جنوبي جال اللياح . وهي تبعد مسافة ٧٤ كيلومترا عن العاصمة وتقع شرقي خط الطول ٢٠َ, ٤٧ْ جنوبي خط العرض ٢٦َ, ٢٩ْ .

كـُـوَيـكـب

موقع فيه آبار ماء مستساغ ، على الجانب الشمالي الغربي من جون الكويت ، ويقع خلفه مباشرة طريق الصبية ، وفي الجنوب الغربي منه كاظمة على خط الطول ٤٨ْ جنوبي خط العرض ٣٠َ, ٢٩ْ .

اللطيـــان

موقع على الطريق المعبد الموازي لخور الصبية من جهة الغرب جنوبي الطرفاوي ، شرقي خط الطول ٤٨ْ جنوبي خط العرض ٤٥َ, ٢٩ْ .

المتــيــاهة

أرض فضاء في منطقة الدبدبة غربي الكويت ، وبجوارها تقع مجموعة من الخباري تدعى : خباري المتياهة . وهذه المواضع تقع شرقي وغربي خط الطول ١َ, ٤٧ْ جنوبي خط العرض ١٤َ, ٢٩ْ .

مـــجليس

موضع في شمالي البلاد شرقي الكيلو رقم ٥٢ من طريق العبدلي شمالي أم الرمم . وهذا الموضع يقع غربي خط الطول ٤٤َ, ٤٧ْ شمالي خط العرض ٣٥َ, ٢٩ْ .

المحــرقــة

موقع على ساحل جون الكويت الشمالي في منتصف الطريق من كاظمة حتى الصبية وقد رجحنا أن الاسم الأصلي هو : الحُرقة وربما كانت له علاقة باسم : الحرقة بنت النعمان بن المنذر . وهذا الموضع يقع شرقي خط الطول ٤٥َ, ٤٧ْ شمالي خط العرض ٣٠َ, ٢٩ْ .

مـــدَيـــرة

موقع على ساحل جون الكويت الشمالي في منتصف القوس الممتد من كاظمة حتى الصبية وكانت فيه بداية التنقيب عن النفط في البلاد وتمت فيه حفريات عن الآثار فوجدت بعض الدلائل على إمكانية العثور على أشياء ذات قيمة ، ولكن البحث توقف إلى حين . وهذا الموضع يقع شرقي خط الطول ٤٤َ, ٤٧ْ شمالي خط العرض ٣٥َ, ٢٩ْ .

المـــرفـــي

موضع صحراوي يقع في شمالي جون الكويت ضمن منطقة جال الزور وهو خال من السكن ، وبه مركز للشرطة ، ويقع غربي خط الطول ٤٥َ, ٤٧ْ جنوبي خط العرض ٣٠َ, ٢٩ْ .

مزارع العبدلي

منطقة زراعية متكاملة فيها كافة الخدمات المتعلقة بالأعمال الزراعية تقع على حدود الكويت الشمالية مع العراق وتضم عددا من المواقع ذات الاسم المعروف مثل أم نقا والقشعانية ، وتبعد عن العاصمة مسافة ١١٨ كيلومترا وليس بها من السكان إلا من يعمل في مجال الزراعة . وهذا الموضع يقع غربي خط الطول ٤٤َ, ٤٧ْ شمالي خط العرض ٢َ, ٣٠ْ .

المسنَّات

مرتفعات تقع على حافة الحدود الجنوبية الغربية مع المملكة العربية السعودية ، شرقي خط الطول ١٧َ, ٤٧ْ شمالي خط العرض ٢َ, ٢٩ْ ، على مسافة ١٢٠ كيلومترا من العاصمة تقريبا .

مطربة

موقع فيه بئر ماء ، كان سكان الصحراء يرتوون منه ويقع في شمال غربي العاصمة ، وهو خال من السكان . ويقع غربي خط الطول ١٦َ, ٤٧ْ جنوبي خط العرض ٥٣َ, ٢٩ْ .

المطلاع

سلسلة تلال المطلاع ترتبط من الشرق بجال الزور ومن الغرب بجال الأطراف وفيها يمر طريق العبدلي الذي يمتد إلى شمال البلاد . ويطلق هذا الاسم على الجزء المقابل لمدينة الجهراء من جهة الشمال ، وهو ضمن مرتفعات جال الزور ، وسمي هذا الجزء باسمه هذا بسبب أن المسافرين إلى العراق (يطلعون) عليه أي يرتفعون عليه متجهين إلى الشمال ، ويبعد مسافة ٣٩ كيلومترا عن العاصمة . وهذاالموضع يقع غربي خط الطول ٣٨َ, ٤٧ْ جنوبي خط العرض ٢٣َ, ٢٩ْ .

المَطوّعية

موضع في شمال شرقي الكويت يطل على خور الصبية غربا عنه ، بالقرب من الصبية . وهو في شرقي خط الطول ٥َ, ٤٨ْ جنوبي خط العرض ٤٢َ, ٢٩ْ ، على مسافة ١١٢ كيلومترا من العاصمة تقريبا .

المِعترَضَة

موضع أمام كاظمة ، على الحافة الجنوبية للطريق المتجه إلى الصبية ، وهي مجموعة آبار قليلة العمق غزيرة المياه ، ولكن مياهها غير كاملة العذوبة ،

ولعل ياقوت الحموي قد قصد هذه الآبار عندما قال عن كاظمة : «وفيها ركايا (جمع ركية وهي البئر) كثيرة وماؤها شروب» (أي غير سائغ للشرب) . وهي غربي خط الطول ٤٤, ٤٧ْ جنوبي خط العرض ٢٥, ٢٩ْ ، على مسافة ٤٧ كيلومترا من العاصمة تقريبا .

المغـــاسل

موقع في شمال شرقي البلاد بالقرب من الصبية شمالا عنها ، قريب من ساحل البحر المقابل لجزيرة بوبيان . ويبعد عن العاصمة مسافة ١١٢ كيلومترا شرقي خط الطول ٤َ, ٤٨ْ جنوبي خط العرض ٤٣, ٢٩ْ .

المَمْلَحَـــة

تقع المملحة في الجزء الغربي من جون الكويت شرقي الجهراء . وتتجمع فيها كمية من الأملاح الناتجة عن طبيعة المياه في ذلك الموقع . وكان عدد من الأهالي إلى منتصف الخمسينيات يُعدون حفراً يجتمع فيها الماء شديد الملوحة ويتركونه إلى أن يتبخر ، ثم ينتفعون بالملح المتخلف عنه . شرقي خط طول ٤٢, ٤٧ْ وشمالي خط عرض ٢٢, ٢٩ْ .

المفـــــرد

موقع على طرف الحدود الجنوبية الغربية مع المملكة العربية السعودية ، وبه مخفر حدودي . وهذا الموضع يقع شرقي خط الطول ٤١, ٤٧ْ جنوبي خط العرض ٢, ٢٩ْ .

مناطق الجهراء الحديثة

بعد ما ازداد عدد سكان مدينة الجهراء اقتضى الأمر أن يتسع العمران فيما حولها فنشأت عدة مواقع اتخذت لها أسماء تختلف عن الأسماء القديمة لهذه المواقع ، وعم فيها العمران ، وكثر عدد السكان ، وزُوِّدت بمختلف الخدمات . وهذه هي : الواحة ، والعيون ، والقصر ، والنعيم وتيماء . وكلها تحيط بمدينة الجهراء من ناحيتي الغرب والشمال . على خط طول ٤٠َ, ٤٧ْ وخط عرض ٢٠َ, ٢٩ْ .

مَـهَـــــزول

يقع مهزول في غربي الكويت إلى القرب من وادي الباطن وهو أرض خالية يمر بها طريق ترابي تطرقه السيارات ، وبجواره بحرة تدعى بحرة مهزول وشرقا عنه موضع يدعى عمارة مهزول عبارة عن مرتفع ترابي ، أما في الشمال عنه ، أكثر قربا من وادي الباطن فيقع مهيزيل وبجواره مركز للشرطة . ويقع مهزول على بعد ١٤٣ كيلومترا عن العاصمة ، وهو على شرقي خط الطول ٥٠َ, ٤٧ْ شمالي خط العرض ١٩َ, ٢٩ْ .

النـَّعـــــايم

موضع صحراوي تمر به وديان صغيرة ، يقع في غربي البلاد ، غربي الجهرة . وهذا الموضع يقع شرقي خط الطول ١٦َ, ٤٧ْ شمالي خط العرض ١٧َ, ٢٩ْ . وفي الجهة الشمالية الغربية منه يوجد شعيب النعايم الذي تخترقه بعض الطرق الممهدة التي تسلكها السيارات . وهو يقع شرقي خط الطول ٤٧ْ شمالي خط العرض ١٥َ, ٢٩ْ .

النمـــرتين

مـوضـع صحـراوي ، خـال من السكان ، في جنوب غـربي البـلاد ، جنوبي الطريق المؤدي إلى السالمي في منطقة الدبدبة . وهو يقع شرقي خط الطول ٣َ, ٤٧ْ شمالي خط العرض ٥َ, ٢٩ْ .

النهـيـدين

تل مقسوم إلى قسمين من أعلاه ، وقد أخذ اسمه من هذا الوصف ، يقع في غربي البلاد ، على مسافة ٥٠ كيلومترا من العاصمة وهو على الطريق المؤدي إلى السالمي . شرقي خط الطول ١٧َ, ٤٧ْ شمالي خط العرض ١٦َ, ٢٩ْ .

وفي جنوبي شرق البلاد بالقرب من الساحل عند الفنيطيس يقع مكان مشابه له يسمى ضليع النهيدين وهو غربي خط الطول ٣٠َ, ٤٧ْ شمالي خط العرض ١٥َ, ٢٩ْ .

وذكرت خريطة وزارةالدفاع موضعا في شمالي الكويت فوق جال الزور مباشرة ، بالقرب من منطقة الرخام يسمى النّهيدين غربي خط الطول ٤٨ْ وجنوبي خط العرض ٤٥َ, ٢٩ْ .

النّوينيص

موضع في شمال شرقي الكويت بمنطقة جال الزور الشرقية ، أقرب ما يكون إلى الصبية وهو موضع فيه مرتفعات بسيطة ومجاري مياه اصطنعتها الأمطار . شرقي خط الطول ١َ, ٤٧ْ شمالي خط العرض ٣٨َ, ٢٩ْ .

الهليّبة

موضع صحراوي على طرف الحدود الشمالية الغربية مع العراق . وهي تبعد مسافة ١٦٤ كيلومترا عن العاصمة . وهذا الموضع يقع شرقي خط الطول ١٩, ١َ, ٤٧ْ شمالي خط العرض ١َ, ٣٠ْ .

وادي الباطن

القسم الذي يلى الكويت من هذا الوادي يمتد من أقصى الشمال الغربي إلى أقصى الجنوب الغربي بامتداد يصل إلى حوالي ١٣٠ كيلومترا وهذا الوادي جزء من وادي الرُّمة المعروف في التاريخ العربي القديم .

محافظة مبارك الكبير

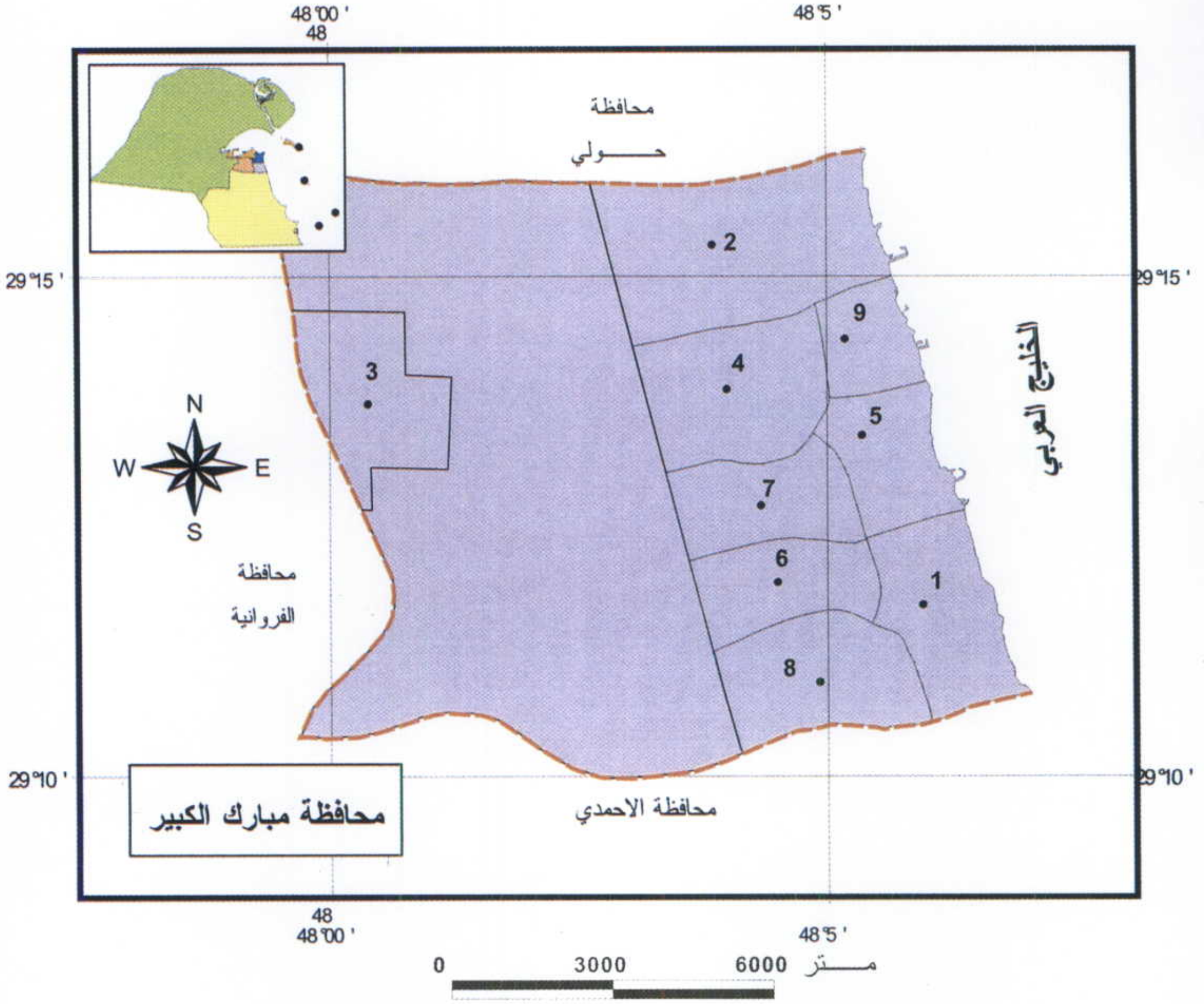

ابوفطيرة (1)	العدان (4)	القصور (7)
صبحان (3)	الفنيطيس (5)	مبارك الكبير (8)
ضاحية صباح السالم (2)	القرين (6)	المسيلة (9)

محافظة مبارك الكبير

أبو الحَصَاني

يقع هذا الموضع بعـد الفنيطيس ويشـقـه الطريق السـريع المتـجـه إلى الفحيحيل نصفين أحدهما على الساحل والآخر غربا جهة البر ، والقسم الساحلي أكثر ازدهارا ، وكان يحتوى على عدد من الآبار والمزارع ، واعتاد الكويتيون ارتياده منذ القدم في رحلات الربيع ، يبعد عن الكويت - جنوبا - مسافة ٢٥ كيلومترا . وهذا الموضع يقع شرقي خط الطول ٧َ, ٤٨ْ جنوبي خط العرض ٥َ, ٢٩ْ .

بُوْ فطيـــرة

موضع يقع على يسار الطريق المتجه إلى الفحيحيل بعد المسيلة مباشرة وقد كان اسم (أبو فطيرة) يطلق على مسافة تصل إلى البحر بدليل وجوده على خرائط قديمة نسبيا ومنها خريطة هول بري المنشورة عام ١٨٥٦ وقد اكتسب هذا الموقع شهرته بصفته من مغاصات اللؤلؤ . يبعد عن الكويت مسافة ٣٠ كيلومترا . وهذا الموضع يقع شرقي خط الطول ٥َ, ٤٨ْ شمالي خط العرض ١٢َ, ٢٩ْ .

ضاحية صباح السالم

منطقة سكنية جديدة تقع على مرتفع الظهر ، في الطريق إلى منطقة الأحمدي جنوب العاصمة على مسافة ١٦,٥ كيلومترا ويسكنها

٥٤٤٠٠ نسمة . وهي تطل على طريق السفر السريع ، وتقع شرقي خط الطول ٤َ, ٤٨ْ شمالي خط العرض١٦َ, ٢٩ْ .

صَبْحان

منطقة صناعية ، تقع في آخر طريق الملك فيصل من جهة الجنوب في مقابل المطار وبها عدد من الخدمات المتعلقة بالصناعة وفروع للبنوك وغيرها ، وهي تقع شرقي خط الطول ٤٨ْ جنوبي خط العرض ١٤َ, ٢٩ْ ، وتبعد عن العاصمة حوالي ٢٠ كيلومترا .

ضَليع سعود

تل على ساحل البحر بين الفنطاس والفنيطيس جنوبي العاصمة على مسافة ٥ , ٢٥ كيلومترا منها . وهذا الموضع يقع غربي خط الطول ٤٨ْ جنوبي خط العرض١٥َ, ٢٩ْ .

العَدان

يطلق هذا الاسم في الكويت على المنطقة الممتدة من رأس الأرض إلى الحدود الجنوبية وهو على الشاطئ مباشرة ، ويرى البعض أن ما يطلق عليه اسم العدان يمتد من البحر إلى البر حتى مسافة عشرة إلى عشرين ميلا من الساحل ويبدأ شمالا من ملح وينتهي في القرين الجنوبي .

وللعدان ذكر في التاريخ العربي ، كما أن اسمه يرد أحيانا في قصائد الشعراء .

وعلى الرغم من وضع العدان ضمن منطقة الأحمدي إلا أنه لا يخفى أن القسم الشمالي منه وبمسافة ٢٥ كيلومترا إلى الجنوب يقع في محافظة حولي . وهذا الموضع يقع شرقي خط الطول ٤َ, ٤٨ْ جنوبي خط العرض ١٤َ, ٢٩ْ .

الفنَيطيس

قرية تطل على طريق الفحيحيل السريع وتقع غربا عنه وقد بدأ العمران في هذه المنطقة في الوقت الحاضر وأصبح عدد سكانها ٧٢٤ نسمة وهي تبعد عن مدينة الكويت مسافة ٢٣ كيلومترا إلى الجنوب . وهذا القرية تقع شرقي خط الطول ٥َ, ٤٨ْ جنوبي خط العرض ١٣َ, ٢٩ْ . وفي مقابل الفنيطيس داخل البحر يوجد موقع يعرفه صيادو الأسماك ، يسمى قطعة الفنيطيس ، ويتميز عما حوله بوجود صخور متقاربة في قاع البحر تعيش بينها الأسماك .

القـُـرَيـن

اسم يطلق على عدة مواقع منها القديم كالموقع الكائن في منطقة الشويخ غربي العاصمة ، والآخر الواقع بالقرب من الوفرة في الجنوب ، على بعد ٧٩ كيلومترا من العاصمة .

أما الموقع الحديث فهو منطقة كبيرة حديثة عامرة بالسكان تمت تسميتها إحياء لذكرى الاسم القديم للكويت ، وتبعد عن الكويت مسافة ٥ , ٢٤ كيلومترا ، وعدد سكانها ٥٠٣٣٨ نسمة ، وهي إلى جنوب العاصمة على طريق السفر السريع وقد قسمت إلى عدد من الأجزاء منها القصور

ومـبـارك الكـبـيـر والعـدان . وهذا الموضع يقـع شـرقي خـط الطول ٤َ, ٤٨ْ جنوبي خط العرض١٢َ, ٢٩ْ .

ونجد بجوار الموقع الكائن في منطقة الوفـرة : خـور القرين ، وهـو مجـرى مـائي جاف ، وكـذلك جليب القـرين ومشـاش القـرين . وهذا الموضع يقع غربي خط الطول ٤٨ْ جنوبي خط العرض٤٥َ, ٢٨ْ .

القَـصـــور

اسم كان يطلق قديما على عدد من القرى الكويتية الساحلية مثل أبو حليفة والفنطاس وغـيـرها وهذاالاسم يطلق الـيـوم على جزء من منطقـة القـرين الحـديثـة ، وهـذا الجزء يبعـد عن الكويـت مـسـافـة ٥ , ٢٤كـيلومـتـرا ويقع شرقي خط الطول ٤َ, ٤٨ْ جنوبي خط العرض١٣َ, ٢٩ْ .

مبارك الكبير

وهي منطقة سكنية في شرقي خط الطول ٥َ, ٤٨ْ شمال خط العرض ١١َ, ٢٩ْ .

المِسـيْـلة

وهي الموضع الذي أنشـأ فـيـه المرحـوم الشـيخ صـبـاح السـالـم أمـيـر الكويت السابق قـصـره المعروف الموجود بعد منطقـة النجفة على طـريق الفـحـيـحيل السـريع مـن جـهـة وعلى البـحـر من جـهـة أخرى ، ويقع عـدد من المبـاني السكنية عبر الطريق السريـع إلى الغرب ، وهي ضمن هذه المنطقة ، وعدد سكان المسيلة ٩٢٢ نسمة ، وتبعد عن الكويت مسافة ٥ , ١٨ كيلومـترا . وهي في شرقي خط الطول ٥َ, ٤٨ْ جنوبي خط العرض ١٤َ, ٢٩ْ .

الجـــــــزر

الجـــــزر

جزيرة أم المرادم

جزيرة في جنوبي الكويت تقابل منطقة الخيران التي تبعد عن الكويت مسافة ١٠٦ كيلومترات ، وهي جزيرة صغير إلى الجنوب من كبر وفي مثل مساحتها . وتقع غربي خط الطول ٣٧َ, ٤٨ْ جنوبي خط العرض ٤٠َ, ٢٨ْ . وهذه الجزيرة تتبع محافظة العاصمة .

جزيرة أم النمل

وتسمى الجزيرة الكبيرة جزيرة في منطقة الشويخ غربي العاصمة ، داخل جون الكويت ، وكانت هي والجزيرة الصغيرة المجاورة لها متنزها لأهل الكويت قديما . تقع غربي خط الطول ٥٢َ, ٤٧ْ جنوبي خط العرض ٢٣َ, ٢٩ْ . وهذه الجزيرة تتبع محافظة العاصمة ، وإلى جنوب أم النمل توجد قطعة بحرية كانت تسمى الحيشان ، وهي من مواضع صيد السمك .

جزيرة بوبيان

جزيرة كبيرة تبلغ مساحتها٨٦٣ كيلومتر مربع ، تقع في شمال شرقي الكويت يحيط بها خور الصبية وخور بوبيان وخور عبدالله والخليج العربي وتنفتح على الخليج العربي من الجهة الجنوبية ، وبها عدة مواضع منها رأس القيد في الشرق ورأس البركة (تنطق الكاف مكشكشة) في الجنوب ، وبداخلها خور يسمى خور الملح ، ولها في تاريخ الكويت ،

– ولاسيما فيما يتعلق بتحديد الحدود وترسيمها – ذكر كثير يمكن الرجوع إليه في مظانه . وهي تقع على خط الطول ١٣َ, ٤٨ْ جنوبي خط العرض ٤٥َ, ٢٩ْ وهذه الجزيرة تتبع محافظة الجهراء .

الجزيرة الصغيرة

هي جزيرة تقع في منطقة الشويخ غربي العاصمة على مسافة ١٢ كيلومترا منها ، وتسمى أيضا جزيرة العكّاز . وقد دخلت هذه الجزيرة ضمن توسعة ميناء الشويخ وأصبحت من اليابسة ولم تعد توصف بأنها جزيرة ، وتم اكتشاف عدد من الآثار القديمة فيها عبر عصور متعددة . وهي في المنطقة التي تسمى قديما : القرين . غربي خط الطول ٤٨ْ جنوبي خط العرض ٣٠َ, ٢٩ْ . وهذه الجزيرة تتبع محافظة العاصمة .

وإلي شمالي هذه الجزيرة موضع داخل البحر تنحسر عنه المياه عند الجزر ، يسمى البخش ، يستخرج منه أهل البلاد صخوراً تسمى (فروش) جمع فرش ، وهذا النوع من الصخور تتكون منه قطع عريضه فيها بعض الرقة ، ويستفاد منها في تبليط الحمامات القديمة ، وغطاء البواليع (جمع بالوعة) وشواهد القبور ، كما يستفاد منها في بناء البواقدير (جمع باقدير) وهو وسيلة التهوية المعروفة التي توضع في الغرف قديما ولها برج يعلو السطح ، وتنطق القاف من باقدير جيما قاهرية .

جزيرة عوهة

جزيرة صغيرة طولها نصف ميل وعرضها ثلث ميل ، تقع إلى جوار جزيرة فيلكا في جنوبها الشرقي ، على مسافة عشرين كيلومترا عن اليابسة من العاصمة ، وهي تقابل من اليابسة منطقة رأس الأرض وفي هذه المنطقة الأخيرة ميناء السفن التي تنقل الركاب إلى جزيرة فيلكا ، ومنها إلى جزيرة عوهة لمن يريد . تقع غربي خط الطول ٢٦َ, ٤٨ْ جنوبي خط العرض ٢٢َ, ٢٩ْ . وهذه الجزيرة تتبع محافظة العاصمة .

العَكَّاز

امتداد صخري في جون الكويت ، يسمى جزيرة ولكنه في الواقع ليس كذلك لأن الموج يغطيه عند المد . وفيه آثار قديمة تم اكتشافها في السنوات الأخيرة .

جزيرة فيلكا

جزيرة تقع على بعد عشرين كيلومترا من اليابسة وطولها اثنا عشر كيلومترا وعرضها ستة كيلومترات وهي ممتدة على شكل مثلث قاعدته إلى الجنوب وطرفاها يمتدان باتجاه الشمال حيث يلتقيان وتقع على خط الطول ١٩َ, ٤٨ْ وخط العرض ٢٧َ, ٢٩ْ وقد بلغ عدد سكان فيلكا سنة ١٩٨٠م أربعة آلاف وثمانمائة وأربعة وأربعين نسمة .

ويمتد إليها من مدينة الكويت خط أنابيب يمتد تحت مياه الخليج لمسافة ٢١ كيلومتر ، ينقل إليها حاجتها من الماء العذب البالغة مائة مليون جالون سنويا ، وبمحاذاة ذلك ثلاثة خطوط لنقل الكهرباء لتأمين حاجة الجزيرة من الطاقة .

وفي فيلكا عدد من المواضع التي لها مسمياتها المعروفة ، ففي البحر المقابل لها توجد : الياهيات ، وتطلق على المياه الواقعة بين فيلكا وجزيرة مسكان في الشمال الغربي ، كما تطلق على المياه من بعد مسكان إلى الصبية في الشمال الغربي : الوكر . والممر الفاصل بين فيلكا واليابسة الكويتية يسمى خور أبو الوشيش . وهذه الجزيرة تتبع محافظة العاصمة .

وفي فيلكا مواضع أخرى منها :

١- الرأس ، ويسمى رأس الجزيرة في الطرف الجنوبي .

٢- رأس الليوان ، موضع في الجنوب الغربي للجزيرة ، وبطرفه على البحر مباشرة يوجد رأس الليوان .

٣- الصباحية ، موضع به نخيل على الشاطئ الجنوبي الشرقي .

٤- القصور ، موضع في وسط الجزيرة كان به مبان اندثرت .

٥- الزور ، شاطئ رملي تقع بجواره مساكن الأهالي على الجانب الغربي من الجزيرة .

٦- رأس القحة ، ساحل صخري في رأس الجزيرة الجنوبي .

٧- الدشت ، موضع به أطلال قرية قديمة في الشمال الشرقي للجزيرة .

٨- رأس الرويسية ، موضع كان به قرية قديمة ثم درست . وهو رأس من الأرض وبجواره دوحة تسمى بالاسم نفسه شمال شرقي الجزيرة .

٩- القلة ، وتسمى قلة القرينية : موضع قريب من البحر على الجانب الشرقي الشمالي للجزيرة ، كما يوجد رأس القلة في الجانب الغربي الجنوبي على الشاطئ مباشرة .

١٠- القرينية ، قرية قديمة ليس بها الآن إلا بقايا نخيل وأطلال مبان دارسة ، وتقع في شرق شمال الجزيرة .

هذا بالإضافة إلى بعض المواقع الأخرى التي لم نذكرها .(١)

جزيرة قاروه

جزيرة صغيرة جدا تقع إلى الجنوب الشرقي من جزيرة كُبَّر شرقي أم المرادم ، وتبعد عن العاصمة مسافة ٥٥ ميلا ، تقع على خط الطول ٤٥َ, ٤٨ْ شمالي خط العرض ٤٨َ, ٢٨ْ . وهذه الجزيرة تتبع محافظة العاصمة .

جزيرة كُبَّر

بضم الكاف وفتح الباء المشدد ، جزيرة صغيرة في جنوب الكويت إلى الشرق من منطقة الشعيبة ، تكاد تكون في مساحة عوهة ، وتبعد عنها إلى الجنوب مسافة عشرين ميلا ، ويقابلها من البر ميناء الأحمدي ومدينة

---

(١) انظر : «جزيرة فيلكا ، خريطة تاريخية» كتب المادة التاريخية المواقع . خالد سالم محمد مركز البحوث والدراسات الكويتية ، الإعداد الفني إبراهيم محمود وعبدالله شهاب ، وإخراج سمير خميس خليل .

الفحيحيل ، وهي من مواطن النزهة المألوفة لدى أبناء البلاد . وتعشش فيها الطيور معظم شهور السنة . تقع غربي خط الطول ٢٩َ, ٤٨ْ شمالي خط العرض ٢٢َ, ٢٩ْ . وهذه الجزيرة تتبع محافظة العاصمة .

جزيرة مَسْكَان

جزيرة صغيرة تقع إلى الشمال الغربي من جزيرة فيلكا ، وينطق أهل الكويت اسمها بفتح الميم وبكاف مكشكشة ، وهي صغيرة الحجم طولها يقل عن الميل وعرضها يقل عن نصف الميل . وفي وسطها فنار للسفن ، ويسكن فيها بعض صيادي الأسماك ، ويفد إليها يوميا عدد من الصيادين الآخرين . وهي على خط الطول ١٤َ, ٤٨ْ جنوبي خط العرض ٢٩َ, ٢٩ْ . وهذه الجزيرة تتبع محافظة العاصمة .

جزيرة وَرْبَــة

جزيرة صغيرة تقع إلى الشمال الغربي من جزيرة بوبيان ، يفصل بينهما خور الصبية ، وهو ممر مائي صغير لا يكاد يفصل بين الجزيرتين ، ومقدار مساحة وربة ٣٧ كيلومترا مربعا ، وهي شرقي خط الطول ٥١َ, ٤٨ْ وعلى خط العرض ٤٣َ, ٣٠ْ . وهذه الجزيرة تتبع محافظة الجهراء .

معالم الكويت
القـديمة والحـديثة

معالم الكويت القديمة والحديثة

أبراج الكويت

أصبحت أبراج الكويت من المعالم البارزه في البلاد وهي ثلاثة أبراج متدرجة الارتفاع من ١١٣ مترا لبرج الإضاءة ، حتى ١٤٧ مترا لبرج تخزين المياه إلى ١٨٣ مترا للبرج الرئيسي .

ويضم البرج الرئيسي كرة كاشفة وهي (العليا) تدور دورة كاملة حول نفسها كل نصف ساعة ، وفيها مطعم للوجبات الخفيفة ، أما الكرة الثانية (السفلى) فهي مقسومة إلى قسمين : السفلى منها خزان ماء يتسع لمليون جالون من الماء ، والعلوى يضم ثلاثة مطاعم . وقد افتتحت الأبراج في مارس ١٩٧٩م .

الأندية الرياضية

أصبحت الأندية الرياضية من معالم البلاد ، ويمارس الأهالي نشاطهم الرياضي في ١٧ ناديا يشتمل كل منها على حوض سباحة ، وصالة مغطاة متعددة الأغراض ، وملاعب للتنس والإسكواش ، ومجالات أخرى ، وقد أصبحت أندية القادسية وكاظمة والعربي والكويت أسماء بارزة ليس في الكويت فقط بل في خارجها أيضا .

وفي الكويت أيضا أندية للصيد والفروسية ، وناد بحرى وناد للمعاقين وناد للفتاة .

برج التحرير

برج عال يقع في وسط العاصمة ويطل على ميدان الصفاة ، وهو ضمن مجمع المواصلات السلكية واللاسلكية الذي يشغل مساحة ٢١ ألف متر مربع .

وأنشئ هذا البرج لخدمة الاتصالات ، وارتفاعه ٣٧٢ مترا وهو رابع أعلى برج في العالم ، وقد خصص الجزء الأوسط منه ، والمكون من صالة مساحتها ١٥٠٠ متر لارتياد الجمهور ، وبه مطعم سياحي ، وكافتريا ، ومنصة لمشاهدة معالم الكويت . وقد افتتح في ١٠ مارس ١٩٩٦م .

بنك الكويت المركزي

يقع هذا البنك في وسط العاصمة القديمة بالقرب من قصر السيف ، في مبنى كبير يشد الأنظار ، وقد افتتح في ١/ ٤/ ١٩٦٩ وهو يشرف على حماية النقد الكويتي ومواجهة أية عقبات تعترضه ، ويمثل الدولة في إصدار سندات الدين العام ، ويشرف على البنوك ومؤسسات الاستثمار إشرافا تاما .

بوابات أسوار الكويت

تقف بوابات أسوار الكويت ماثلة لتدل الأجيال على الجهود التي بذلها أسلافهم في سبيل حماية الوطن وصد العدوان عنه . وقد بنيت للكويت ثلاثة أسوار آخرها في منتصف عام ١٩٢٠م في عهد الشيخ سالم المبارك الصباح وأسهم في بنائه أهل الكويت جميعا ، وبلغ طوله ٨٤٠٠ متر ، تدل عليه البوابات القائمة حاليا وهي بوابةدسمان عند دسمان شرقا ثم

بوابة الشعب ، فبوابة الشامية ثم بوابة الجهراء فبوابة المقصب على شاطئ البحر ويمتد حاليا شارع السور في مكان السور القديم .

بيت البــدر

يقع على ساحل البحر في منطقة القبلة ومساحته ٢٨٢٥م ، بني على الطراز الكويتي القديم من أجل سكنى عائلة كبيرة هي أسرة البدر ، وقد ألحق بإدارة الآثار والمتاحف بوزارة الإعلام في عام ١٩٦٨م .

بيت الســدو

من المراكز الثقافية المهمة ، اعتنى بفنون النسيج البدوي ، يقوم بتقديم عدد من المعارض ، وقد أنشئ بصفته جمعية خيرية ، ولكنه سرعان ما لفت الأنظار إلى الدور الذي يقوم به ، وأصبح من المزارات السياحية الكويتية ، يقع على ساحل البحر بجوار بيت البدر .

جامعة الكويت

أنشئت جامعة الكويت في عقد الستينيات من هذا القرن ، وافتتحت رسميا في سنة ١٩٦٦م ، وهي تضم عددا من الكليات متفرقة في عدة أماكن من البلاد ، ومن أهم مواقع الجامعة موقع كان مقرا لثانوية الشويخ ، وكان - في السابق - يضم مدرسة ثانوية كبرى على مساحة واسعة غربي العاصمة وبه عدد من المباني الفخمة ، ومساكن للطلاب والمدرسين وقد قامت إدارة الجامعة بتهيئة مباني هذه المدرسة بحيث تكون صالحة للعمل الجامعي ، فأنشئت فيها مبان جديدة لهذا الغرض .

الجزيرة الخضراء

من معالم الكويت الحديثة ، وهي جزيرة اصطناعية مساحتها ٢٠٠ ألف متر مربع ، وقطرها نصف كيلومتر وفيها بحيرة للسباحة ، ومطعمان كبيران ، ومركز خدمة يضم حمامات وكافتيريا ، كما أدخلت عليها بعض الألعاب المائية ، وغرس في جنباتها حوالي ٥٠ ألف نبتة وشجيرة ذات ألوان بهيجة . وفي الجزيرة برج سياحي ارتفاعه ٣٥ مترا مزود بمصعد كهربائي ، وبه خزان ماء كبير يغذي مرافق الواجهة البحرية للبلاد . وفيها قلعة الأطفال التي يبلغ ارتفاعها ٣٥ مترا وهي مزودة بكل ما يجذب الأطفال ويسعدهم ، وتحتوى على طريق لولبي صاعد يشبه التل وهو دائري الشكل يرتاده هواة المشي ، كما يجوب الحديقة قطار ينقل الزائرين إلى كافة نواحي الجزيرة . وقد افتتح هذا المشروع في ٢٢ من فبراير ١٩٨٨م .

الحسينية

الحسينية مجلس من مجالس الذكر التي يؤمها أبناء الطائفة الشيعية ، وبخاصة في المناسبات التي اعتادوا على ارتيادها فيها ، وذلك في المواسم الدينية ، ومواعيد ذكرى وفاة أحد الأئمة أو ولادته . وتفتح الحسينية - كذلك - في شهري محرم ، وصفر ، وشهر رمضان حيث تلقى فيها الخطب والمواعظ ، ويتم التذكير بآل بيت رسول الله ﷺ وآله .

أول حسينية بنيت في الكويت هي حسينية سيد على الموسوي ، وذلك في سنة ١٨٥٥م في الحي الشرقي من عاصمة الكويت ، ولكنها نقلت

بعد ذلك إلى منطقة بنيد القار ، ثم إلى منطقة الدسمة . وعندما نتحدث عن المواقع الثابتة فإننا نذكر حسينية لا تزال في موقعها الأصلي هي الحسينية الخزعلية التي ساهم الشيخ خزعل بن مرداو ببنائها وذلك بمبلغ عشرة آلاف ربية ، كما تبرع الشيخ مبارك الصباح بشيء من المواد الإنشائية ، والشيخ جابر المبارك ببيت استُعمل دورة مياه . وتبرع عدد من تجار الكويت بمبالغ متباينة مساهمة منهم في إنشاء المبنى . وقد تم افتتاح هذه الحسينية في سنة ١٩١٨م بعد وفاة الشيخ مبارك الصباح .

وقد جرت لها – فيما بعد – توسعات متعددة ساهم فيها كل من الشيخ عبدالله السالم الصباح ، والشيخ صباح الناصر الصباح ، وقد أعيد بناؤها مؤخراً على طراز جميل يلفت الأنظار ويليق بالمهمة التي تقوم بها ، وتقع أمام مسجد الدولة الكبير شرقي المبنى الرئيسي لبنك الكويت الوطني . ويطلق عليها أحيانا اسم حسينية معرفي الغربية ، خلافًا لحسينية معرفي الشرقية الواقعة إلى الشرق عنها ، والتي هي أقدم في البناء منها حيث تم افتتاحها في سنة ١٩٠٦م ، ولا تزال محافظة على شكلها الجميل تحف بجدرانها النقوش ذات الألوان الشَّيقة . وهي قريبة جداً من الدوار الواقع في منطقة الميدان على شارع الشيخ عبدالله الأحمد الصباح في شرقي العاصمة .

الحدائق الترويحية

تضم الكويت عددا من الحدائق الترويحية ، منها ثلاث كبرى هي :

- حديقة الشعب التي افتتحت سنة ١٩٨٨م .

- حديقة جنوبي الصباحية التي افتتحت سنة ١٩٨٣م .
- حديقة جليب الشيوخ التي افتتحت سنة ١٩٨٤م .

وقد جرت عليها تعديلات كبيرة بعد التحرير وأضيفت إليها خدمات متعددة ، وتحوي هذه الحدائق الآن منشآت وألعاب متنوعة ، ومسارح وصالات رياضية ومطاعم ونوافير وأزهار ذات مناظر جميلة .

دار الآثار الإسلامية

تحولت هذه الدار ، إلى مركز ثقافي إسلامي ، تم عرض ما فيه من مقتنيات في شتى أنحاء العالم ، وتضم الدار أكثر من ٢٠ ألف قطعة أثرية إسلامية تعود إلى عهود إسلامية مختلفة ، كما تضم مكتبة تاريخية وتراثية إسلامية بلغات مختلفة .

تطلق على مقتنيات هذه الدار تسمية «مجموعة الصباح» وهي ملك للشيخ ناصر صباح الأحمد وحرمه الشيخة حصة صباح السالم الصباح التي تتولى الإشراف بنفسها على الدار ، وقد خصص لهذه الدار أحد مباني متحف الكويت الوطني . وقد تم افتتاحها في شهر فبراير عام ١٩٨٣م .

سوق الأوراق المالية

وهو ما تعارف عليه الناس باسم البورصة ، سوق يتم فيه تداول الأسهم والسندات لمختلف الشركات بموجب نظام دقيق تشرف عليه إدارة السوق ، ويقع مبنى البورصة في شارع مبارك الكبير بالقرب من قصر السيف وهو مبنى ذو تصميم جميل ، يعد من معالم الكويت البارزة . وقد تم افتتاح السوق في أغسطس ١٩٨٣م .

الصـــفـــاة

ميدان واسع كـان في طرف العـاصـمة ومنه تتفـرع عدة طـرق إلى الشـمال وإلى الشـرق وإلى الغـرب ، وكانت الجـهـة الجنوبية منه مفتـوحة إلى سـور الكويت ، وهو الآن في قلب العـاصـمـة ، كـان ملتـقى الناس ، ومـركـز الاحتفالات بمختلف مناسباتها ، وكان رجال البادية يبيعون فيه مالديهم من عـروض تجارية ، وفيه قـصر نايف ومـركـز المحافظة ، وبلدية الكويت ، وهو الآن يزدان بعدد من المباني الشامخة ، والمظاهر الجمالية الباهرة .

الصندوق الكويتي للتنمية الاقتصادية العربية

أنشيء هذا الصندوق في عام ١٩٦١م وبعد ستة وثلاثين عاما من العمل المجدي في مجال التنمية لا يزال هذا الصرح الاقتصادي شامخا يؤدي دوره من منطلق الإيمان بالتعاون بين الكويت والدول العربية والإسلامية ، ولا يكتفى الصندوق بالمساهمة في المشروعات ، بل يقدم الدراسات والنصائح ، ويقدم المنح والمساعدات ، وقد أصبحت أعماله موزعة في كثير من المناطق وهي تشهد لعمله .

ويقـع الصنـدوق في مـبنى فـخم في وسط البـلاد بالقـرب من شـارع الشـهداء ، ومبنى وزارة الكـهرباء القـديم ، وقـد صـممـه واحـد من كـبار المهندسين الغربيين ، ونفذ على مستوى عال من الإتقان .

القصر الأحمر

وهو قصر تاريخي يقع في مـدينة الجهراء على مسافة ٣٢ كيلومترا غربي الكويت ، بني سنة ١٨٩٧م في عهـد الشيخ مبارك الصباح ، وأسـهم في

الدفاع عن الكويت في معركة الجهراء الشهيرة ، ولا يزال شامخا على طرف الجهراء الغربي الجنوبي فوق تلة بارزة يشرف على الصحراء من كل جانب ، وهو الآن من المزارات السياحية ، وقد أصبح قريبا من المباني التي أصبحت تحيط به من كل اتجاه .

قصر بيان

يسمى بهذا الاسم تجاوزا ، إذ أن الموقع المسمى بهذا الاسم يضم عدة قصور وعدة صالات ، ومسجدا ، وحدائق رائعة الجمال ، وهو معد أصلا للمؤتمرات ، وقد سبق أن عقد فيه عدد منها بعضها دولي والآخر خليجي . وهو الآن مقر الحكم إلى أن يتم استكمال المبنى الجديد لقصر السيف . وقد سبقت الإشارة إلى هذا القصر في موقعة من الأماكن .

قصر دسمان

هو مقر إقامة سمو الشيخ جابر الأحمد الصباح سكنه من قبله والده الشيخ أحمد الجابر من سنة ١٩٢١م حتى سنة ١٩٥٠م ، وهو في طرف المدينة الشرقي وله سور كبير يضم عدة مبان كان الشيخ أحمد الجابر يستقبل فيها ضيوفه .

قصر السيف

وهو القصر الذي بناه الشيخ مبارك الصباح عام ١٩٠٧م على ساحل البحر ويتميز بالفخامة نسبة إلى زمن إنشائه ، يزدان بالمشربيات والزخارف والزجاج الملون على نوافذه . وقد كان في وقته صورة من صور العظمة التي أراد الشيخ مبارك أن يحس بها ضيوفه عندما يحلون قصره .

وقد بنيت اليوم عدة مبان إلى جوار هذا القصر حاول مصمموها أن تكون قريبة من النمط القديم وقصر السيف مشهور في الكويت بأنه قصر الحكم فيه مكتب أمير البلاد وولي عهده وعندما شكلت الحكومة في عهد الاستقلال كان جزء منه مقرا لها .

قصر نايف

قصر يقع في وسط العاصمة الآن ، وفي طرفها الجنوبي سابقا ، وكان يضم إدارة الأمن العام ، وفيه مقر قيادة ، ويضم الآن مقر محافظة العاصمة . وهو ذو مساحة واسعة ، وكان له ذكر في تاريخ الكويت ، ولاسيما في عهد الشيخ أحمد الجابر الصباح .

المتحف العلمي

متحف قصد به أصلا تثقيف طلاب المدارس علميا ، ولكنه مفتوح للجمهور أنشأته وزارة التربية في وسط البلد في مقر مدرسة كانت تدعى مدرسة قتيبة على شارع عبدالله المبارك وافتتح في ٢/ ٢/ ١٩٧٢م وهو مقسوم إلى فرعين : فرع العلوم وفرع التاريخ الطبيعي ، وفيه العديد من المعروضات المفيدة من محنطات ، وأجهزة علمية ونماذج تمثل الرحلات الفضائية .

متحف الكويت الوطني

يقع متحف الكويت الوطني على ساحل البحر غربي قصر السيف ، ويحتوي على عدة قاعات تصور عادات وتقاليد البلاد وآثارها ، وقد افتتح مقره القديم في ٢١/ ١٢/ ١٩٥٧م وكان تابعا لدائرة المعارف ، وقد

ضم في ٢٧/ ٤/ ١٩٦٦م إلى وزارة الإعلام ونقل إلى المبنى الكبير الذي أعد له والذي صمم على أحدث النظم العلمية في بناء المتاحف ، واستغرق بناؤه خمس سنوات ، ويضم المتحف قبة سماوية وإحدى السفن الكويتية القديمة وهي سفينة البوم (المهلب) وقد صنعت أخرى جديدة على غرارها في إثر إحراق الأولى على يد المحتلين العراقيين .

مجلس الأمة

مبنى مجلس الأمة من المباني المتميزة في البلاد ، وقد بدأت أول انتخابات نيابية في الكويت في عام ١٩٦٣م ، ولكن المبنى الحالي لمجلس الأمة لم يفتتح إلا في ٢/ ١٠/ ١٩٩٢م وهو مبنى ضخم يطل على جون الكويت من الناحية الغربية للعاصمة ، وتبلغ المساحة التي تحدها أسوار مبنى المجلس ١٢٨٠٠٠ مترا مربع ، وقام بالتصميم المعماري له المصمم العالمي الدانمركي وتسون الذي قام بتصميم دار الأوبرا في سدني باستراليا وهي من المعالم المهمة هناك .

والمبنى الرئيسي محاط بمساحات زراعية مزودة بنظام ري شامل ، ويحتوي على مهبط لطائرات الهليوكوبتر . وبه موقف سيارات من طابقين مساحته ١١٠٠٠ متر مربع ، يستوعب ٨٠٠ سيارة ، وقد بدأ العمل في بناء المجلس في سنة ١٩٧٨م واستغرق بناؤه فترة استمرت حتى سنة ١٩٨٥م بكلفة إجمالية قدرها ٢٥,٨٦٩,٧٠٣ د .ك .

والمبنى محلى بواجهات تجميلية في جوانبه الأربعة تتقدم الواجهة

الشمالية المطلة على البحر مظلة تتكون من قطعة الخرسانة السابقة التجهيز تبلغ مساحتها ٣٢٠٠ مترا مربعا . وتوحي بشكل شراع البوم الكويتي .

مجمع الإذاعة والتلفزيون

تم إنشــاء هـذا المجـمع في سنة ١٩٧٨م وهـو يضم جــهــازي الإذاعــة والتليفزيون ويحتوي كافة (استديوهاتهما) ويقوم بدور إعلامي بارز ، يقع المجمع على شارع السور أمام بوابة الشامية . وهو يضم إلى جانب هذين الجهازين المهمين المكاتب ا لرسمية لوزارة الإعلام .

محطات تقطير المياه

يعتبر تقطير مياه البحر من الأعمال الرائدة في المنطقة كلها ، وقد بدأ ذلك العمل سنة ١٩٥٣م بإنتاج مليون جالون يوميا من المياه العذبة المستخلصة من البحر ، ثم تتابع العمل في ذلك المجال ، فأنشئت مقطرات عملاقه يزيد عددها اليوم على ست محَطات تنتج ٢٥٤ مليون جالون يوميا .

المدينة الترفيهية

مجموعة من الأنشطة السياحية والألعاب المختلفة على مساحة مليون متر مربع ، تقع في منطقة الدوحة غربي العاصمة ، تم افتتاحها رسميا في ١٤/ ٣/ ١٩٨٤م وهي نموذج مصغر لمدينة الألعاب الشهيرة «ديزني لاند» وتختلف عنها في مراعاة الجانب المحلي والعربي والدولي وهي بالإضافة إلى الترويح ، تؤدي رسالة تثقيفية نافعة .

مركز الطب الإسلامي

أنشئ هذا المركز عام ١٩٨٤م من أجل المعالجة بالنباتات الطبية وتبلغ مساحته بما فيها المسجد نحو ١٥ ألف متر مربع وتكلفته ستة ملايين ونصف دينار تبرع بها آل يوسف المرزوق وحرمه لولوه النصار . ويقع ضمن أسوار مستشفى الصباح ، وهو مبنى رائع التصميم يحرص زوار الكويت على الاطلاع على مرافقه .

المركز العلمي

وهو من أحدث المشروعات العلمية والترويحية ، ويقع على ساحل البحر بالقرب من رأس الأرض بالسالمية ، ويشغل مساحة تزيد على ٨٠ ألف متر مربع ، ويضم المركز أكبر «اكواريوم» في الشرق الأوسط ، كما يضم قاعة الاستكشاف وسينما «آي ماكس» . وقد أصبح هذا المعلم من أهم المعالم في الكويت . وقد بوشر في إنشائه عام ١٩٩٦م ، وتم افتتاحه في أبريل عام ٢٠٠٠م .

المسارح

في الكويت حركة مسرحية بارزة ، وفيها عدد من المسارح المهيأة للعروض المختلفة ، فبالإضافة إلى المسارح الموجودة داخل بعض المؤسسات نجد أخرى مستقلة موزعة في نواح عدة من البلاد مثل مسرح الدسمة ومسرح التحرير وغيرهما .

مسجد ابن بحر

بني هذا المسجد في وسط العاصمة ، ومبناه الحالي جديد يختلف من حيث الشكل عن المبنى القديم ، وموقعه على حافة سوق الخضار وكانت أمامه ساحة واسعة تجلب إليها المنتجات الزراعية التي كانت تنتجها القرى الكويتية قديما . وقد أسس المسجد في سنة ١٩٠٧م .

مسجد الخليفة

يقع هذا المسجد على شارع الخليج العربي بالقرب من قصر السيف ، شمالي المسجد الكبير مباشرة . وهو من المساجد القديمة أسس بحسب مصادر وزارةالأوقاف في عام ١٨١١م ، وقيل إنه يرجع إلى عام ١٧١٤م ، وقد جدد أكثر من مرة منذ عهد الشيخ مبارك الصباح إلى أن أشرفت وزارة الأوقاوف والشئون الإسلامية على تجديده في سنة ١٩٥٥م .

مسجد السوق

من مساجد الكويت القديمة بني سنة ١٧٤٩م وجدد عدة مرات ، وتقام فيه الصلوات جميعها بما في ذلك صلاة الجمعة والعيدين ، وكان سمو الأمير يصلى فيه العيدين قبل إنشاء المسجد الكبير . ويقع هذا المسجد في نهاية شارع الأمير في وسط منطقة الأسواق القديمة .

وقديما كان إلى جوار هذا المسجد مدرسة لتعليم القرآن الكريم ، وكان الشيخ محمد الفارس معلما فيها مدة من الزمن .

مسجد عباس الهارون

وهو مشهور باسم مسجد سعيد في منطقة القبلة بالقرب من مبنى شركة البترول الوطنية وهو من المساجد القديمة ، أسس في سنة ١٨٧٨م بناه عباس الهارون من ثلث مال أحد أقاربه المتوفين ، وقد جدد في سنة ١٩٥٠م ، وهو لا يزال قائما على صفته تلك ، يعتبر من المباني الكويتية التراثية ويعطي صورة عن طراز بناء المساجد في عصره .

المسجد الكبير

هو أكبر مساجد الكويت مبني على مساحة ٤٥ ألف متر مربع تبلغ المباني منه ٢٠ ألف متر مربع بلغت تكلفته ١٣ مليون دينار كويتي ، وكان افتتاحه في صلاة عيد الفطر لسنة ١٤٠٧هـ (٢٩/ ٦/ ١٩٨٧م) بحضور سمو أمير البلاد الشيخ جابر الأحمد الجابر الصباح .

يتميز بالسعة فهو يستوعب آلاف المصلين ، وتزدان جدرانه بالكتابات المنقوشة على السيراميك وهي تحمل أسماء الله الحسنى . وله قبة شامخة .

معرض الكويت الدولي

تأسست شركة معرض الكويت الدولي عام ١٩٧١م وباشرت عملها في سنة ١٩٧٩م بعد أن استكملت إنشاء المباني المختلفة على أرض المعارض الدولية التي خصصتها لها الحكومة في منطقة مشرف على مساحة ٥٠٠٠٠٠ متر مربع ، واشتملت عند الإنشاء على ثلاث صالات عرض مسقوفة . لحقها عدد من المنشآت ، وأصبحت أرض المعارض اليوم عامرة بالنشاط ، يرتادها الناس بشكل يومي وذلك لتعدد الأنشطة التي تقدم عليها طوال العام .

معهد الكويت للأبحاث العلمية

أنشئ هذا المعهد في سنة ١٩٦٧ وانطلقت أنشطته البحثية الأولى من قسم الزراعة في المناطق القاحلة إلى قسم علوم الأحياء البحرية والثروة السمكية فعلوم البترول .

وبموجب المرسوم الأميري الصادر في ٧ من يولية ١٩٧٣م أصبح المعهد تابعا لمجلس الوزراء ، واتسعت أنشطته وتنامت مجالات البحث وأدواته فيه ، وأصبح يسهم في أعمال البحث للغير بالإضافة إلى ما يقوم به من أبحاث لصالح الحكومة .

يقع المبنى في غربي الكويت ، على مساحة واسعة في الطرف الغربي الشمالي من مبنى ثانوية الشويخ مستفيداً من وضعه على ساحل البحر في تقديم بعض إنجازاته .

معهد الكويت للتكنولوجيا

قامت الهيئة العامة للتعليم التطبيقي والتدريب التي أنشئت في عام ١٩٨٢م بإنشاء عدد من المعاهد التطبيقية ، وكان معهد الكويت للتكنولوجيا ، قد أنشئ قبل أن ترى الهيئة النور ولكنه ألحق بها فيما بعد .

ويقع هذا المعهد على الموقع الذي كانت تشغله الكلية ا لصناعية قديما ، ويضم عددا كبيرا من الاختصاصات أما الموقع فقد أنشئ في فترة الخمسينيات على رقعة واسعة جنوبي ثانوية الشويخ (جامعة الكويت حاليا) ، وكان من أفخم المباني وأكثرها استيعابا لهذا النوع من الدراسة .

المكتبة الوطنية العامة (١)

مكتبة تضم حوالي ١٠٠ ألف مجلد باللغة العربية وغيرها ، وهي في مبنى المدرسة المباركية التي كانت أول مدرسة نظامية أنشئت في الكويت بعد أن جدد . وكانت المكتبة العامة من أوائل المشروعات الأهلية التي قامت منذ وقت طويل في البلاد وهي نواة هذا المركز الثقافي الذي أصبح المجلس الوطني للثقافة والفنون والآداب مسئولا عنه .

---

(١) كانت نواة هذه المكتبة مكتبة عامة أنشأها الأهالي في سنة ١٩٢٢م .

منتزه الخيران

يقع هذا المنتزه جنوبي الكويت على مسافة ١٢٠ كليومترا من العاصمة ويحتوي على عدد من الشاليهات والمطاعم والمسابح ، يمتاز بمزروعاته الجميلة من زهور وأشجار . وقد افتتح في ٢٥/ ٢/ ١٩٨٦م وبلغت تكلفته حوالي عشرين مليون دينار .

منتزه فيلكا

افتتح هذا المنتزه في ١٦/ ٣/ ١٩٨٢م في جزيرة فيلكا ويقع على مساحة خمسة ملايين متر مربع وبه عدد من الشاليهات ، وسوق مركزي ومسجد ، وهو موصول باليابسة عبر البحر بسفن سريعة تشرف عليها شركة المشروعات السياحية وقد تعرض إبان الغزو العراقي إلى تدمير كبير ، ويجرى العمل الآن على إعادته إلى وضعه السابق .

موارد المياه القديمة

كانت الكويت – قديما – تعتمد في سد حاجتها من المياه على موارد طبيعية أساس وجودها مياه الأمطار فهناك السد الواقع في شمال غربي منطقة الشعب وهو عبارة عن حفرة واسعة تجتمع فيها مياه الأمطار ، وآبار مياه الشامية ، وفي منطقة الشامية ومياه كيفان الواقعة – أصلا – ضمن منطقة ضاحية عبدالله السالم بالقرب من مسجد السهول ، ثم أطلق اسمها على المنطقة السكنية المعروفة ، وأبو دوارة بالقرب من دسمان بالإضافة إلى موارد أخرى في قرى الكويت المختلفة .

المواقع الأثرية

بدأت الكويت منذ سنة ١٩٥٨م بالتنقيب عن الآثار على أراضيها ، وقد حضرت بعثات من مختلف البلدان لهذه الغاية ، وجدت آثاراً في منطقة مديرة في الشمال وفي جزيرة فيلكا وفي جزيرة عكاز (القرين) وفي جزيرة أم النمل ، وتعود هذه المكتشفات إلى العصور التاريخية التالية :

العصر الحجري الوسيط	١٣٠٠٠	-	٨٠٠٠	ق .م
العصر الحجري الحديث	٨٠٠٠	-	٥٠٠٠	ق .م
فترة العبيد	٤٥٠٠	-	٣٥٠٠	ق .م
العصر البرونزي	٢٣٠٠	-	١١٠٠	ق .م
الفترة الهيلينستية	٣٢٠	-	١٥٠	ق .م
فترة ما قبل الإسلام من ميلاد المسيح حتى ٦٢٢م				
العصر الإسلامي	٦٢٢م			

المواقع السياحية

وهي عدة مواقع أقامتها الدولة ، وتركت إدارتها لشركة المشروعات السياحية ، منها الشواطئ التي أعدت لراحة الجمهور وهي تضم أحواضا للسباحة وملاعب مختلفة ومقاهي ومطاعم . بالإضافة إلى صالة التزلج على الجليد التي افتتحت في ١٦ مارس ١٩٨٠م تبلغ مساحة الجليد فيها ١٨٠٠ متر ، وبها صالة فسيحة تحوي مسرحا للاحتفالات سعتها ٢٥٠٠ شخص ، وتقع في وسط الكويت على الطريق الدائري الأول .

ومن أروع ما قدم من وسائل الترويح النافورة الموسيقية التي افتتحت في مارس ١٩٨٣م وهي الرابعة من نوعها في العالم وتقع وسط مدينة الكويت بالقرب من صالة التزلج .

المـــــوانـــــي

تضم البلاد عددا من الموانى التجارية والنفطية ، ففي المجال التجاري هناك ميناء الشويخ ، وميناء الدوحة ، وميناء الشعيبة ، وفي المجال النفطي : ميناء الأحمدي ، وميناء عبدالله ، وميناء الزور . وتؤدي هذه الموانى دورها في خدمة الاقتصاد الكويتي ، ويشرف على القسم التجاري منها : الهيئة العامة للموانى ، أما القسم النفطي فتشرف عليه المؤسسات النفطية المختصة .

مؤسسة التأمينات الاجتماعية

مبنى التأمينات الاجتماعية الضخم الواقع على شارع الشهداء في وسط العاصمة الشرقي يقوم بدور كبير في خدمة المتقاعدين الكويتيين الذين يجدون فيه خدمة جليلة لهم قد تتجاوزهم إلى أسرهم . وقد أنشئت هذه المؤسسة في ١/ ١٠/ ١٩٧٦م بموجب الأمر الأميري بالقانون رقم ٦١ .

إن الكويت لتزهو بهذه المؤسسة النادرة المثال ، التي أصبحت بمضمونها ومبناها محط الأنظار .

الواجهة البحرية

اهتمت البلاد بواجهة العاصمة البحرية ، فأعدت مشروعا كبيراً يمتد من الشويخ حتى رأس الأرض افتتحت المرحلة الأولى منه في ٢٢ فبراير سنة ١٩٨٨م ، وتضم هذه المرحلة عددا من المرافق السياحية التي جذبت إليها الجمهور من كل مكان .

المـراجـع

أولا - الكتب

ثانيا - الخرائط والإحصاءات

أولا - الكتب:

- الأزهري ، محمد بن أحمد : تهذيب اللغة ، الدار المصرية للتأليف والترجمة القاهرة ، ١٩٦٧م .
- ديكسون ، هارولد : الكويت وجاراتها ، صحاري للطباعة والنشر ، الكويت ١٩٩٠م .
- الغنيم ، عبدالله يوسف : منتخبات من المصطلحات العربية لأشكال سطح الأرض ، جامعة الكويت قسم الجغرافيا ، الكويت ١٩٨٤م .
- الغنيم ، يعقوب يوسف : كاظمة في الأدب والتاريخ ، مكتبة الأمل ، الكويت ١٩٩٥م .
- الغنيم ، يعقوب يوسف : أوارة : لمحة من تاريخ الكويت ، مكتبة الأمل ، الكويت ١٩٩٥م .
- الغنيم ، يعقوب يوسف : السيدان ، مكتبة الآمل ، الكويت ١٩٩٨م .
- الغنيم ، يعقوب يوسف : الكويت عبر القرون ، مكتبة الأمل ، الكويت ٢٠٠١م .
- الغنيم ، يعقوب يوسف : العدان بين شاطئ الكويت وصحرائها ، مركز البحوث والدراسات الكويتية ، الكويت ٢٠٠١م .
- لوريمر ، ج .ج : دليل الخليج-القسم الجغرافي ، حكومة قطر ، قطر ، ١٩٧٠م .

ثانيًا – الخرائط والإحصاءات:

- المجموعة الإحصائية : وزارة التخطيط ، الإدارة المركزية للإحصاء ، الكويت ١٩٩٦م .
- خريطة محافظات الكويت ، بلدية الكويت ، الكويت .
- خريطة الكويت بلدية الكويت ، الكويت .
- خريطة الكويت ، دائرة معارف الكويت ، الكويت ، ١٩٥٨م .
- خريطة فيلكا ، مركز البحوث والدراسات الكويتية ، الكويت .